

Portál územního plánování

<http://uap.kr-olomoucky.cz/dmvs-gateway/>

Územní
plány

Územně
analytické
podklady



Olomoucký kraj

Zásady
územního
rozvoje

Územní
studie

PRACOVNÍ POSTUP

Zjišťování informací o technické infrastruktuře na parcele

Role: VEŘEJNOST

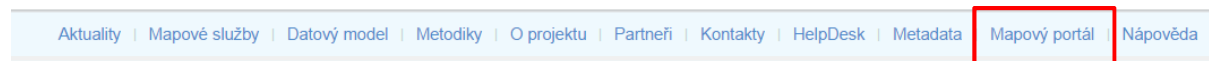
Verze: září 2014

Informace o technické infrastruktuře (výpis jevů a poskytovatelů údajů o území) slouží, mimo jiné, k naplnění ustanovení § 166 odst. 2 stavebního zákona. Informace jsou zveřejňovány ve spolupráci s úřady územního plánování.

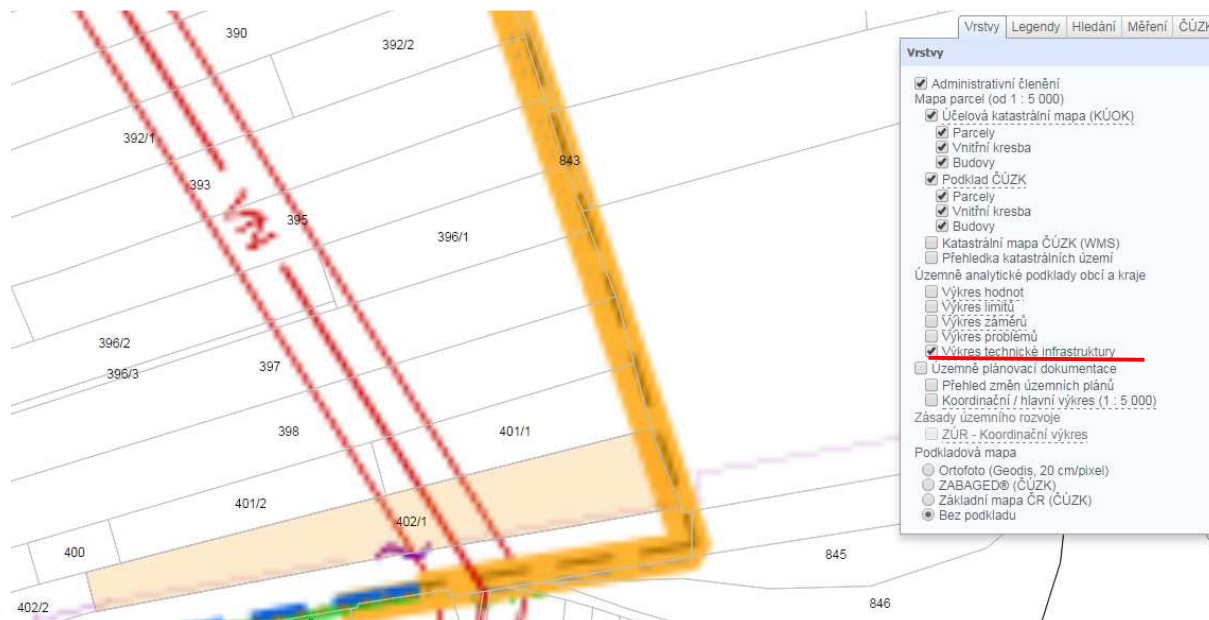


Vzorový příklad zjišťování jevů technické infrastruktury na parcele

1. Spuštění mapového portálu ze spodní lišty odkazů



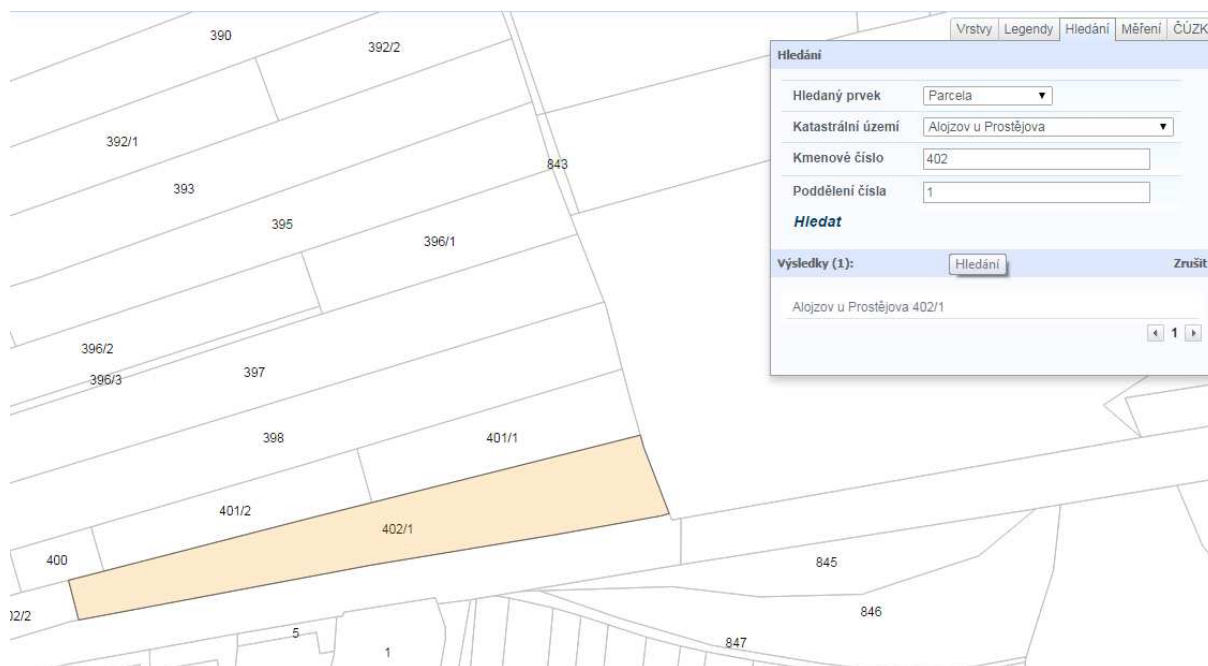
2. Zobrazení výkresu technické infrastruktury



Výkres je generován každý týden z datového skladu ÚAP, kde jsou data aktualizována dle stavebního zákona. Od měřítka 1 : 5 000 a níže dochází k postupnému rozmazávání výkresu – je to z toho důvodu, že územně analytické podklady není možné interpretovat v takové podrobnosti.

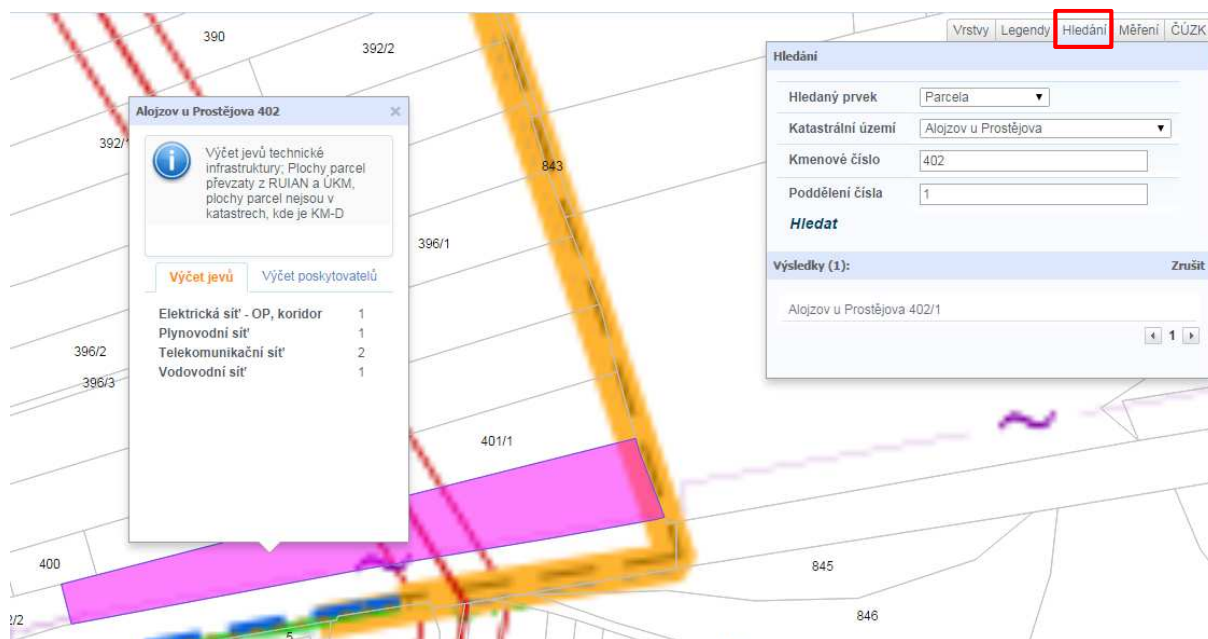
*Všechny informace v celém Portálu mají pouze informativní charakter, data výkresů územně analytických podkladů v mapovém portálu jsou aktualizována na základě poskytování údajů o území dle stavebního zákona a dle časové náročnosti zpracování dat, data územních plánů jsou aktualizována na základě komunikace krajského úřadu s úřady územního plánování a na základě způsobu, jakým byl územním plán úřadu odevzdán.

3. Vyhledání parcely (záložka Hledání)




4. Zobrazení bubliny s výčtem jevů na dané parcele

Pro zobrazení informací s výčtem jevů a poskytovatelů na parcele je nutné přepnout do záložky Hledání a kliknout do mapy na příslušnou parcelu, případně kliknout na parcelu ve výsledcích hledání.



5. Zobrazení výčtu poskytovatelů na dané parcele (přepnutí do další záložky v bublině)

Alojzov u Prostějova 402



Výčet jevů technické infrastruktury; Plochy parcel převzaty z RUIAN a ÚKM, plochy parcel nejsou v katastrech, kde je KM-D

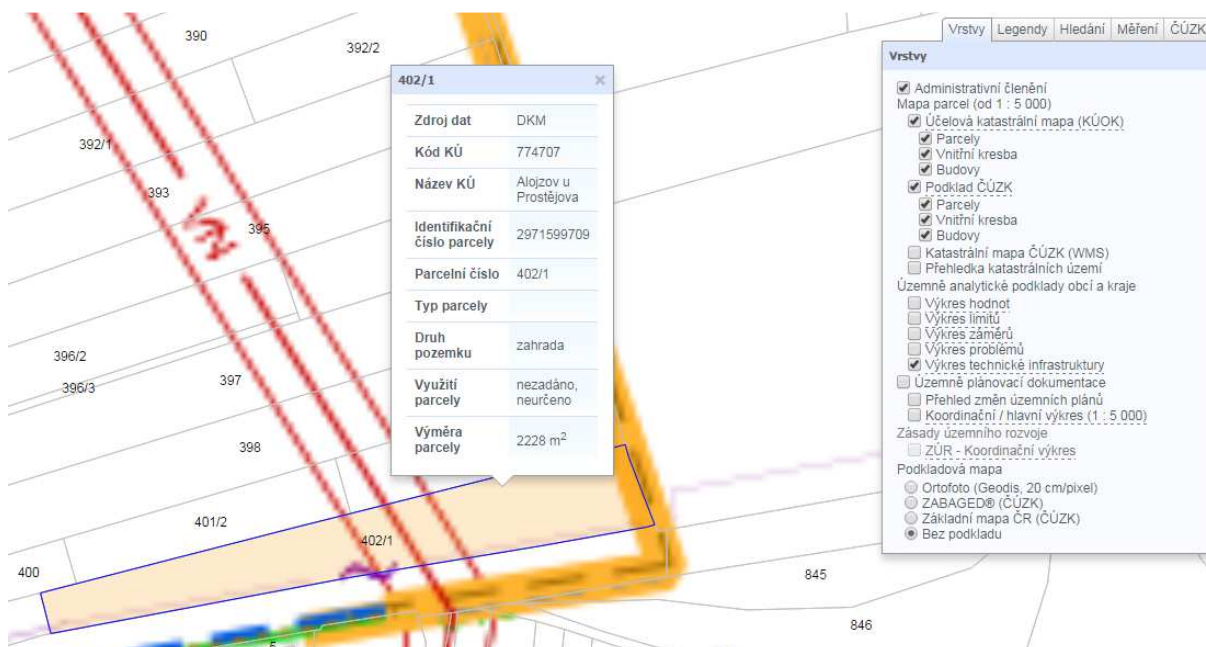
Výčet jevů **Výčet poskytovatelů**

| | |
|------------------------------------|---|
| E.ON Česká republika, s.r.o. | 1 |
| Magistrát města Prostějova | 2 |
| Telefónica O2 Czech Republic, a.s. | 2 |

Tipy:

Zobrazení informací o parcele

Přepneme se do záložky Vrstvy a klikneme na požadovanou parcelu. Odznačení parcely (zrušení hledání a vypnutí podbarvení parcely) - záložka Hledání, zvolení tlačítka zrušit.



402/1

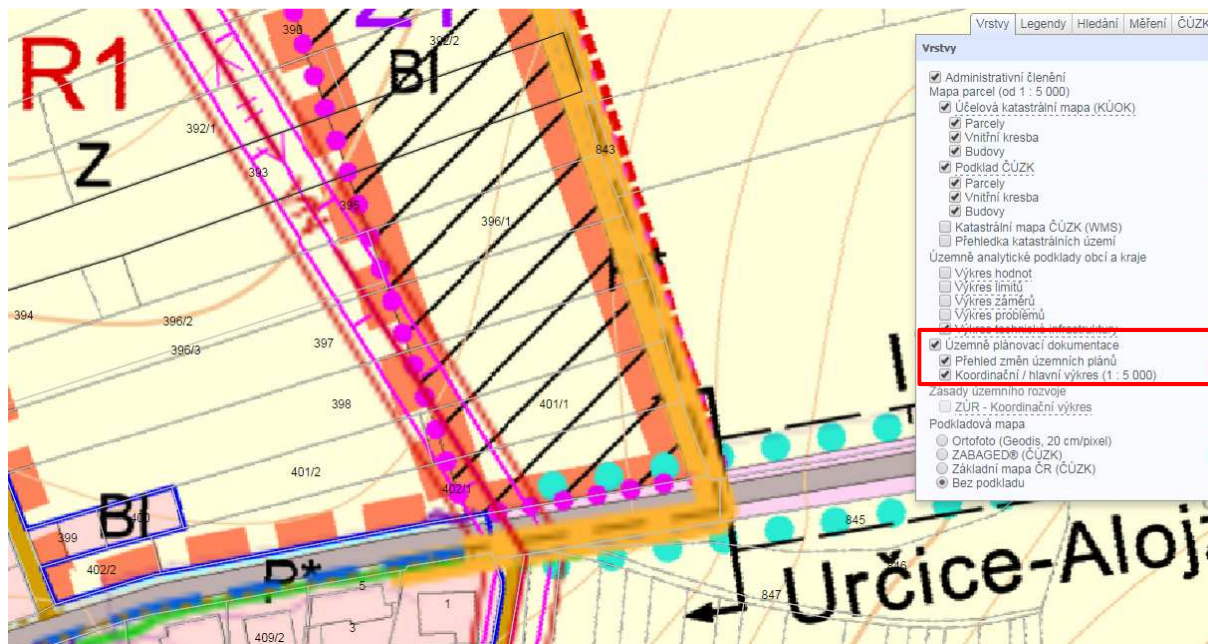
| | |
|-----------------------------|----------------------|
| Zdroj dat | DKM |
| Kód KÚ | 774707 |
| Název KÚ | Alojzov u Prostějova |
| Identifikační číslo parcely | 2971599709 |
| Parcelní číslo | 402/1 |
| Typ parcely | |
| Druh pozemku | zahrada |
| Využití parcely | nezadáno, neurčeno |
| Výměra parcely | 2228 m ² |

Vrstvy

- ☒ Administrativní členění
- Mapa parcel (od 1 : 5 000)
- ☒ Účelová katastrální mapa (KÚOK)
- ☒ Parcely
- ☒ Vnitřní kresba
- ☒ Budovy
- ☒ Podklad ČÚZK
- ☒ Parcely
- ☒ Vnitřní kresba
- ☒ Budovy
- ☐ Katastrální mapa ČÚZK (WMS)
- ☐ Přehledka katastrálních území
- Územně analytické podklady obcí a kraje
 - ☐ Výkres hodnot
 - ☐ Výkres limitů
 - ☐ Výkres záměrů
 - ☐ Výkres problémů
 - ☒ Výkres technické infrastruktury
- Územně plánovací dokumentace
 - ☐ Přehled změn územních plánů
 - ☐ Koordinační / hlavní výkres (1 : 5 000)
- Zásady územního rozvoje
 - ☐ ZÚR - Koordinační výkres
- Podkladová mapa
 - ☐ Ortofoto (Geodis, 20 cm/pixel)
 - ☐ ZABAGED® (ČÚZK)
 - ☐ Základní mapa ČR (ČÚZK)
 - ☒ Bez podkladu

Zobrazení koordinačního (hlavního) výkresu územního plánu pod technickou infrastrukturou

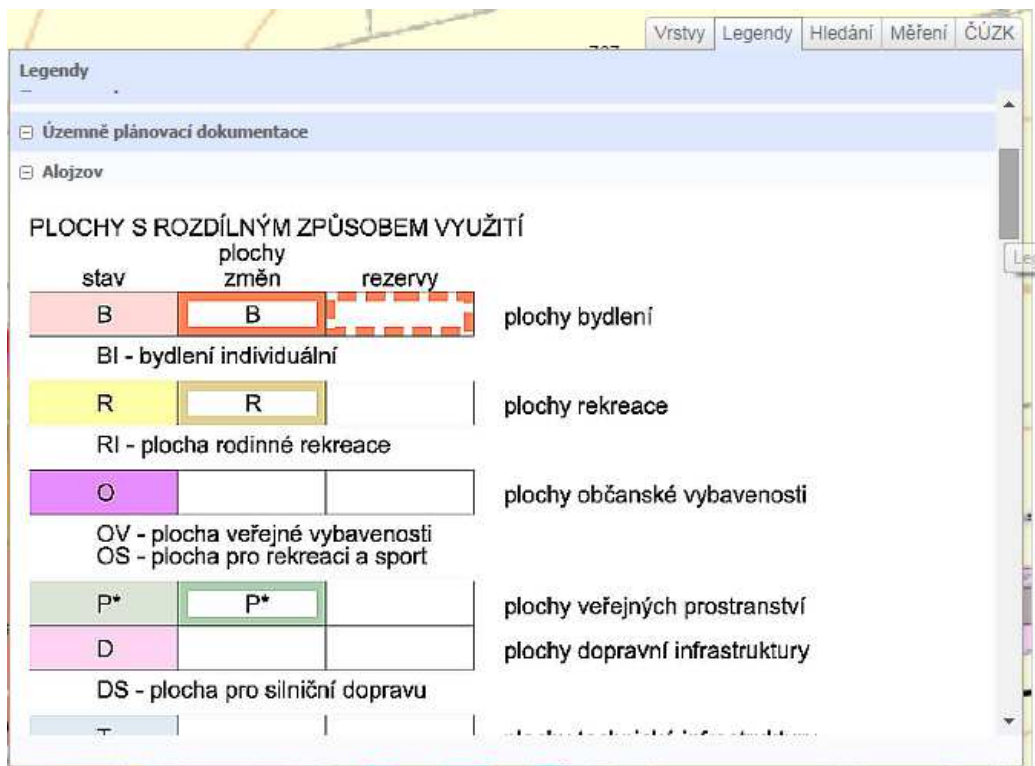
Záložka Vrstvy: zaškrtnutí políčka „Koordinální / hlavní výkres“ (je vhodné zaškrtnout také vrstvu „Přehled změn územních plánů“, aby bylo možné vidět, zda se dané parcely netýká nějaká změna územního plánu, a tudíž je tam navrhováno jiné využití plochy).



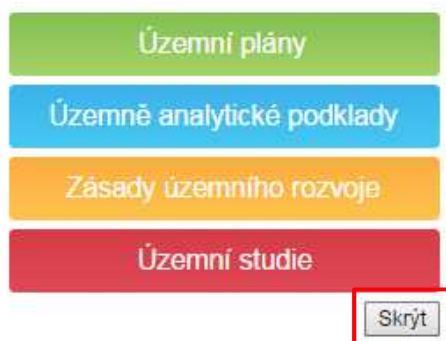
Stejným způsobem lze pod výkresem technické infrastruktury zobrazit např. ortofoto.

Zobrazení legendy – záložka „Legendy“ a výběr konkrétní položky, pro kterou chceme legendu zobrazit (např. výkres technické infrastruktury nebo územně plánovací dokumentace)





Zvětšení mapového okna – pokud máte menší monitor, doporučujeme skrytí postranního panelu s odkazy pro získání větší plochy pro mapové okno.



Zjištění stavu o jevech technické infrastruktury

O tom, zda je síť nebo její zařízení již realizované nebo jedná-li se pouze o návrh nebo rezervu, rozhoduje zvolená symbologie

- Oranžové podbarvení = návrh poskytovatele nebo návrh / rezerva z územního plánu
- Žluté podbarvení = návrh / rezerva ze zásad územního rozvoje