



# ÚZEMNÍ PLÁN VOJENSKÉHO ÚJEZDU LIBAVÁ

## HLAVNÍ VÝKRES

### URBANISTICKÁ KONCEPCE A KONCEPCE USPOŘÁDÁNÍ KRAJINY
















**Legenda:**

- |   |                                      |
|---|--------------------------------------|
|  | hranice fešeného území               |
|  | hranice zastavěného území k 1.5.2013 |
|  | zastavitelné plochy                  |
|  | plochy přestavby                     |
|  | plochy změn v krajině                |
| <b>Z1</b>   | označení zastavitelných ploch        |
| <b>P1</b>   | označení ploch přestavby             |
| <b>K1</b>   | označení ploch změn v krajině        |
| <b>R1</b>   | označení územní rezervy              |

**PLOCHY S ROZDÍLNÝM ZPŮSOBEM VYUŽITÍ (dle vyhl. č. 501/2006 Sb.)**

	zastavení rezervy	
		plochy bydlení - centrální
		plochy rekreace - hromadná rekreace
		plochy rekreace - plochy slabej pro rodinnou rekreaci
		plochy rekreace - zahradkové osady
		plochy občanského vybavení - veřejná infrastruktura
		plochy občanského vybavení - komerční zařízení malá a střední
		plochy občanského vybavení - tělovýchovná a sportovní zařízení
		plochy smíšené obytné - venkovské
		plochy dopravní infrastruktury - silniční
		plochy technické infrastruktury - inženýrské sítě
		plochy výroby a skladování - drobná a řemeslná výroba
		plochy výroby a skladování - zemědělská a lesnická výroba
		plochy veřejných prostranství
		plochy veřejných prostranství - veřejná zeleň
		plochy vodní a vodo hospodářské
		plochy zemědělské
		plochy lesní
		plochy přírodní
		plochy smíšené nezastavěného území
		plochy specifické - vojenské plochy
		plochy zelené - ochranná a izolační
		liniová doprovodná zeleň


## ÚZEMNÍ SYSTÉMY EKOLOGICKÉ STABILITY

plochy stabilizované	plochy zmieň	územní rezervy	
			nadregionální biocentrum
			nadregionální biokoridor
			regionální biocentrum
			regionální biokoridor
			OP nadregionálního biokoridoru

**V SAMOSTATNÝCH VÝKRESECH JSOU DETAILNĚ ŘEŠENY ZASTAVĚNÁ ÚZEMÍ:**

Hlavní výkres - detail - Heroltovice - výkres č. I/2a  
Hlavní výkres - detail - Město Libavá - výkres č. I/2b  
Hlavní výkres - detail - Luboměř pod Strážnou - výkres č. I/2c  
Hlavní výkres - detail - Kozlov - výkres č. I/2d  
Hlavní výkres - detail - Slavkov - výkres č. I/2e

<p align="center"><b>ZÁZNAM O ÚČINNOSTI ÚZEMNÍHO PLÁNU VOJENSKÉHO ÚJEZDU LIBAVÁ</b></p> <p>Ministerstvo obrany ČR, jako příslušný správní orgán vydalo dne:</p> <p align="center"><b>Územní plán Vojenského újezdu Libavá opatřením obecné povahy č. 1176/1-2014-1122</b></p>	
Datum nabytí účinnosti:	
Opisovatel úřední osoba pořizovatele: přk. Mgr. Josef GRIMAL Předseda Územního úřadu vojenského újezdu Libavá	
Otisk úředního razítka:	

<b>ÚZEMNÍ PLÁN VOJENSKÉHO ÚJEZDU LIBAVÁ</b>		<small>str. výrok</small>	
<b>HLAVNÍ VÝKRES</b>			
<b>URBANISTICKÁ KONCEPCE A KONCEPCE USPOŘÁDÁNÍ KRAJINY</b>			
<b>Koncovka:</b>	Územní úřad vojenského újezdu Libavá		
<b>Zpracoval:</b>	Vojenské lesy a stáří ČR, s.p., Pod Juliskou 5, Praha 6		
<b>Autorizující pracovník:</b>	Ing. arch. Jitka TRITUKOVÁ	<b>Razítko:</b>	 <b>VLS</b>
<b>Zodpovědný projektant:</b>	Ing. Otakar DOŠPOUL	<b>Výkres číslo:</b>	<b>U/2</b>
<b>Vypracoval:</b>	Matěj VERTOVÁ	<b>Mřížko:</b>	1 : 25 000
		<b>Integrovaná data:</b>	listopad 2014