





































# ÚZEMNÍ PLÁN VOJENSKÉHO ÚJEZDU LIBAVÁ

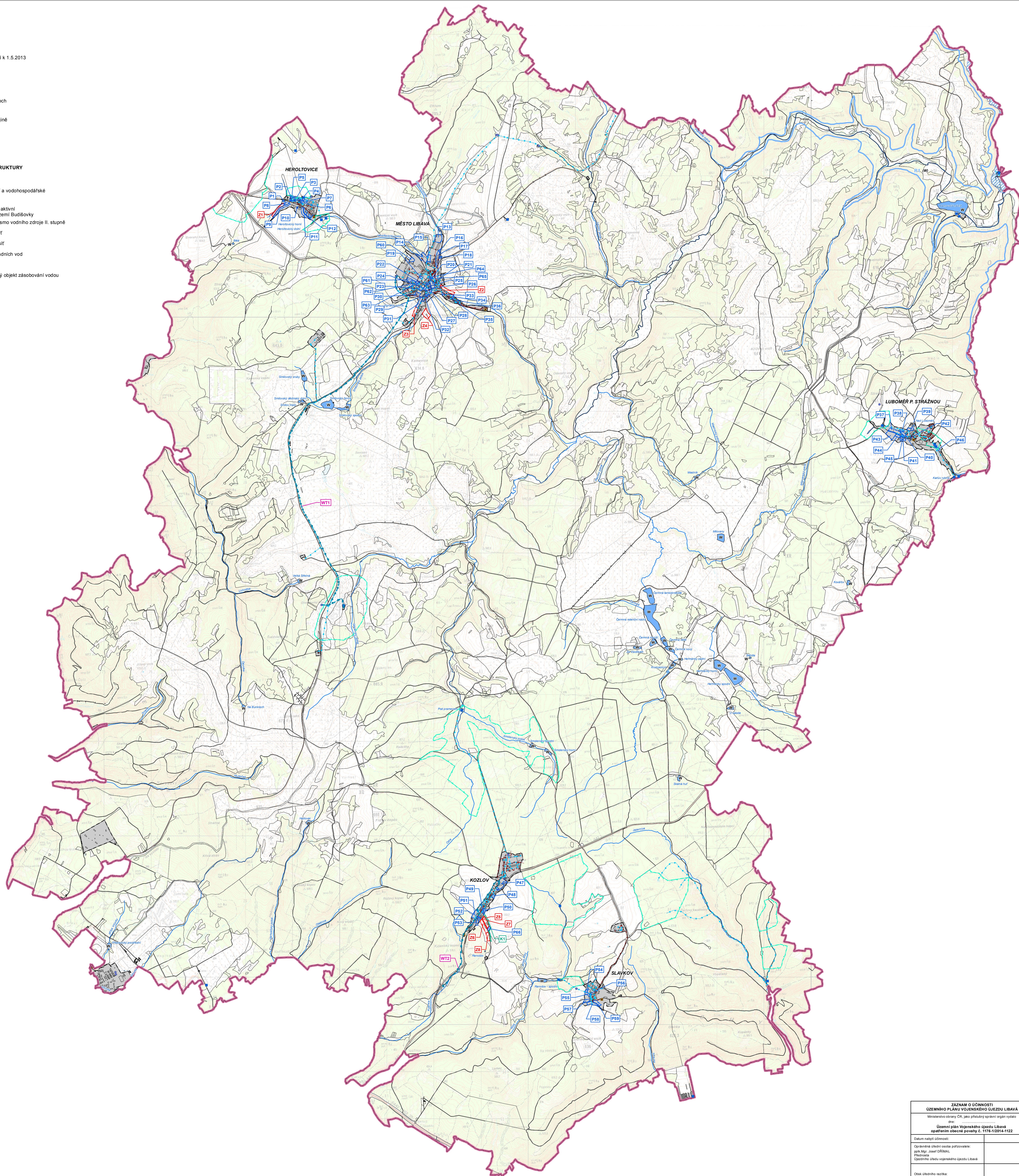
## KONCEPCE ZÁSOBOVÁNÍ VODOU A ODKANALIZOVÁNÍ ÚZEMÍ

**Legenda:**


-  hranice řešeného území  
 hranice zastavěného území k 1.5.2013  
 zastavitelné plochy  
 plochy přestavby  
 plochy změn v krajině  
 označení zastavitelných ploch  
 označení ploch přestavby  
 označení ploch změn v krajině  
 označení liniových VPS  
 označení územní rezervy

## ZÁSOBOVÁNÍ VODOU A KONCEPCE TECHNICKÉ INFRASTRUKTURY

- |   |   |   |  |
|---|---|---|--|
|  |  |  | plochy vodní a vodohospodářské           |
|  |  |  | vodní toky                               |
|  |  |  | stanovené a aktivní                      |
|  |  |  | záplavové území Budišovy                 |
|  |  |  | ochranné pásmo vodního zdroje II. stupně |
|  |  |  | vodovodní síť                            |
|  |  |  | kanalizační síť                          |
|  |  |  | čistička odpadních vod                   |
|  |  |  | vodní zdroj                              |
|  |  |  | technologický objekt zásobování vodou    |



|   |  |
|---|--|
| <p align="center"><b>ŽÁZNAM O ÚČINNOSTI<br/>ÚZEMNÍHO PLÁNU VOJENSKÉHO ÚJEZDU LIBAVÁ</b></p>   |  |
| <p align="center">Ministerstvo obrany ČR, jako příslušný správní orgán vydálo<br/>dne: <b>Územní plán Vojenského újezdu Libavá</b><br/><b>opatřením obecné povahy č. 1176-1/2014-1122</b></p> |  |
| <p>Datum nabytí účinnosti:</p>  |  |
| <p>Osoba, která odevzdala požadavky:</p> <p>polk. Mjr. Josef DRNÁL<br/>Předseda<br/>Územního úřadu vojenského újezdu Libavá</p>   |  |
| <p>Otisk úředního razítka:</p>  |  |

|   |  |            |   |
|---|--|------------|---|
| ÚZEMNÍ PLÁN VOJENSKÉHO ÚJEZDU LIBAVÁ                          |  | dat. VÝROK |   |
| <h1>KONCEPCE ŽASOBOVÁNÍ VODOU A<br/>ODKANALIZOVÁNÍ ÚZEMÍ</h1> |  |            |   |
| Příjemce:   | Újezdní úřad vojenského újezdu Libavá                    |            |   |
| Zpracov:  | Vojenské lesy a státky ČR, s.p., Pod Juliskou 5, Praha 6 |            |  |
| Autizovač a obsah:  | Ing. arch. BETA TRITKOVA                                 |            |   |
| Zodpovědný projektant:  | Ing. Otakar DOŠČAL                                       |            |   |
| Výpracova:  | Vlasta MERTVOVA  |            |   |
|   |  | Ročník:    | Výkres číslo: <b>I/3</b><br>Měřítko: 1 : 25 000<br>Účinnost 2014                      |