













- |   |                                      |
|---|--------------------------------------|
|  | hranice zastavěného území k 1.5.2013 |
|  | zastavitelné plochy                  |
|  | plochy přestavby                     |
|  | plochy změn v krajině                |
| <b>Z1</b>   | označení zastavitelných ploch        |
| <b>P1</b>   | označení ploch přestavby             |
| <b>K1</b>   | označení ploch změn v krajině        |
| <b>WT2</b>  | označení linií vps                   |

**PLOCHY S ROZDÍLNÝM ZPŮSOBEM VYUŽITÍ (dle vyhl. č. 501/2006 Sb.)**

- | plochy<br>stabilizované | plochy<br>změn | územní<br>rezervy |  |
|-------------------------|----------------|-------------------|--|
|                         | RI             |                   | plochy rekreace - plochy staveb pro rodinnou rekreaci          |
| RZ                      |                |                   | plochy rekreace - zahrádkové osady                             |
| OV                      | GV             |                   | plochy občanského vybavení - veřejná infrastruktura            |
| OM                      |                |                   | plochy občanského vybavení - komerční zařízení malá a střední  |
| OS                      |                |                   | plochy občanského vybavení - tělovýchovná a sportovní zařízení |
| SV                      | SV             |                   | plochy smíšené obytné - venkovské                              |
| DS                      |                |                   | plochy dopravní infrastruktury - silniční                      |
| TJ                      |                |                   | plochy technické infrastruktury - inženýrské sítě              |
| VZ                      |                |                   | plochy výroby a skladování - zemědělská a lesnická výroba      |
| PV                      | PV             |                   | plochy veřejných prostranství                                  |
| ZV                      |                |                   | plochy veřejných prostranství - veřejná zeleň                  |
| W                       |                |                   | plochy vodní a vodohospodářské                                 |
| NZ                      |                |                   | plochy zemědělské  |
| NL                      |                |                   | plochy lesní   |
| NS                      |                |                   | plochy smíšené nezastavěného území                             |
| X                       |                |                   | plochy specifické - vojenské plochy                            |
|                         | ZO             |                   | plochy zeleně - ochranná a izolační                            |
|                         | • • • • •      |                   | liniová doprovodná zeleň                                       |




## ÚZEMNÍ SYSTÉMY EKOLOGICKÉ STABILITY

- | plochy<br>stabilizované   | plochy<br>zmén  | územní<br>rezervy   |                                |
|---|---|---|--------------------------------|
|  |  |  | nadregionální biokoridor       |
|  |  |  | OP nadregionálního biokoridoru |

## KULTURNÍ LIMITY

- | prvky<br>stabilizované | prvky<br>změn | územní<br>rezervy |                                |
|------------------------|---------------|-------------------|--------------------------------|
|                        |               |                   | památky místního významu       |
|                        |               |                   | území s archeologickými nálezy |










## PŘÍRODNÍ LIMITY

- | prvky<br>stabilizované  | prvky<br>změn            | územní<br>rezervy        |  |
|---|--------------------------|--------------------------|--|
|  | <input type="checkbox"/> | <input type="checkbox"/> | NATURA 2000 - EVL Libavá                 |
|  | <input type="checkbox"/> | <input type="checkbox"/> | ochranné pásmo vodního zdroje II. stupně |
|  | <input type="checkbox"/> | <input type="checkbox"/> | vodní toky                               |







NATURA 2000 - Ptačí oblast Libavá - celé území

## LIMITY VYUŽITÍ ÚZEMÍ

## TECHNICKÉ LIMITY

- | prvky<br>stabilizované  | prvky<br>změn   | územní<br>rezervy   |  |
|---|---|---|--|
|  |  |  | ochranné pásmo elektrického vedení 22 kV |
|  |  |  | ochranné pásmo silnice II. třídy         |
|  |  |  | ochranné pásmo plynovodu                 |

### OSTATNÍ LIMITUJÍCÍ JEVY

- | prvky<br>stabilizované  | prvky<br>změn   | územní<br>rezervy   |
|---|---|---|
|  |  |  |
|  |  |  |
- zájmové území MO pro nadzemní stavby  
území 0 - 50 m n.t.
- zájmové území MO pro podpovrchové stavby a veškeré zemní práce

vzdušný prostor MO LK R 3 - celý sídelní útvar

## DOPRAVNÍ A TECHNICKÁ INFRASTRUKTURA

- | prvky stabilizované | prvky změn | územní rezervy |   |
|---------------------|------------|----------------|---|
|                     |            |                | silnice II. třídy   |
|                     |            |                | turistická trasa  |
|                     |            |                | cyklotrasa  |
|                     |            |                | nadzemní elektrické vedení 22 kV                                |
|                     |            |                | telekomunikační kabelové vedení Telefonica Czech republic, a.s. |
|                     |            |                | radiové směrové spoje Telefonica Czech republic, a.s.           |
|                     |            |                | trasa plynovodu - VTL   |
|                     |            |                | vodovodní síť   |
|                     |            |                | kanalizační síť   |
|                     |            |                | teplovod  |
|                     |            |                | trafostanice  |
|                     |            |                | regulační stanice plynu   |
|                     |            |                | čistička odpadních vod  |
|                     |            |                | technologický objekt zásobování vodou                           |
|                     |            |                | vysílače mobilních operátorů                                    |

<p style="text-align: center;"><b>ZÁZNAM O ÚČINNOSTI</b>  <b>ÚZEMNÍHO PLÁNU VOJENSKÉHO ÚJEZDU LIBAVÁ</b></p>	
<p style="text-align: center;">Ministerstvo obrany ČR, jako příslušný správní orgán vydalo  dne: .....</p>	
<p style="text-align: center;"><b>Územní plán Vojenského újezdu Libavá</b>  <b>opatřením obecné povahy č. 1176-1/2014-1122</b></p>	
Datum nabytí účinnosti:	
Oprávněná úřední osoba pořizovatele: přik. Mgr. Josef DŘÍMAL Přednost Újezdního úřadu vojenského újezdu Libavá	
Otisk úředního razítka:	

<b>ÚZEMNÍ PLÁN VOJENSKÉHO ÚJEZDU LIBAVÁ</b>		Číslo: <b>ODV00009ENI</b>
<b>KOORDINAČNÍ VÝKRES</b> <b>DETAIL - KOZLOV</b>		
Pořizovatel:	Újezdní úřad vojenského újezdu Libavá	
Zhotovitel:	Vojenské lesy a statky ČR, s. p., Pod Juliskou 5, Praha 6	
Autorizovaný architekt:	Ing. arch. Rada TRITILKOVÁ	Výkres číslo: <b>W/1d</b> Měřítko: 1 : 5 000 listopad 2014
Zodpovědný projektant:	Ing. Otakar DOŠUDIL	
Vyráběcí firma:	Libava MERTO VÁ	