





ÚZEMNÍ PLÁN VOJENSKÉHO ÚJEZDU LIBAVÁ

KOORDINAČNÍ VÝKRES

Legenda:













	hranice řešeného území
	hranice zastavěného území k 1.5.2013
	zastavitelné plochy
	plochy přestavby
	plochy změn v krajině
Z1	označení zastavitelných ploch
P1	označení ploch přestavby
K1	označení ploch změn v krajině
WT1	označení liniových VPS
R1	označení územní rezervy

PLOCHY S ROZDÍLNÝM ZPŮSOBEM VYUŽITÍ (dle vyhl. č. 501/2006 Sb.)




plochy zastavěvané zpevně	plochy zastavěvané nepevně	plochy zeleně	plochy ostatní
RH			
RZ	RZ		
OV	OV		
OS	OS		
SV	SV		
TI			
VZ	VZ		
PV	PV		
W		W	
NZ			
NL			
NP			
NS			
X			

LIMITY VYUŽITÍ ÚZEMÍ

TECHNICKÉ LIMITY

prvky stabilizované	prvky změny	územní rozměr	
			ochranné pásmo elektrického vedení 22 kV
			ochranné pásmo plynovodu
			ochranné pásmo rychlostní komunikace
			ochranné pásmo silnice II. třídy




























KULTURNÍ LIMITY

prvky stabilizované	prvky změny	územní rezervy	
			nemovitá kulturní památka
			památka místního významu
			území s archeologickými nálezy

PŘÍRODNÍ LIMITY

průřez zobrazován	průřez zelení	území nezpřístupněno	
			NATURA 2000 - EVL libavá
			NATURA 2000 - Ptačí oblast
			Přírodní rezervace Smolensk
			ochranné pásmo vodního zdroje
			chráněné ložiskové území
			ložisko nerostných surovin
			poddolované území
			staré důlní dílo
			vodní toky
			stanovené a aktivní
			záplavové území Budošovyky

OSTATNÍ LIMITUJÍCÍ JEVY

prvky stavební	prvky změn	územní rezervy	
			zájmové území MO pro nadzemní stavby
			území 0 - 50 m n.t.
			území 50 - 100 m n.t.
			území 100 - 150 m n.t.
			území 150 - 200 m n.t.
			území přesahující 200 m n.t.
			zájmové území MO pro podpovrchové stavby a veškeré zemní práce
			vzdušný prostor MO LK R 3
			vzdušný prostor MO TSA

ÚZEMNÍ SYSTÉMY EKOLOGICKÉ STABILITY

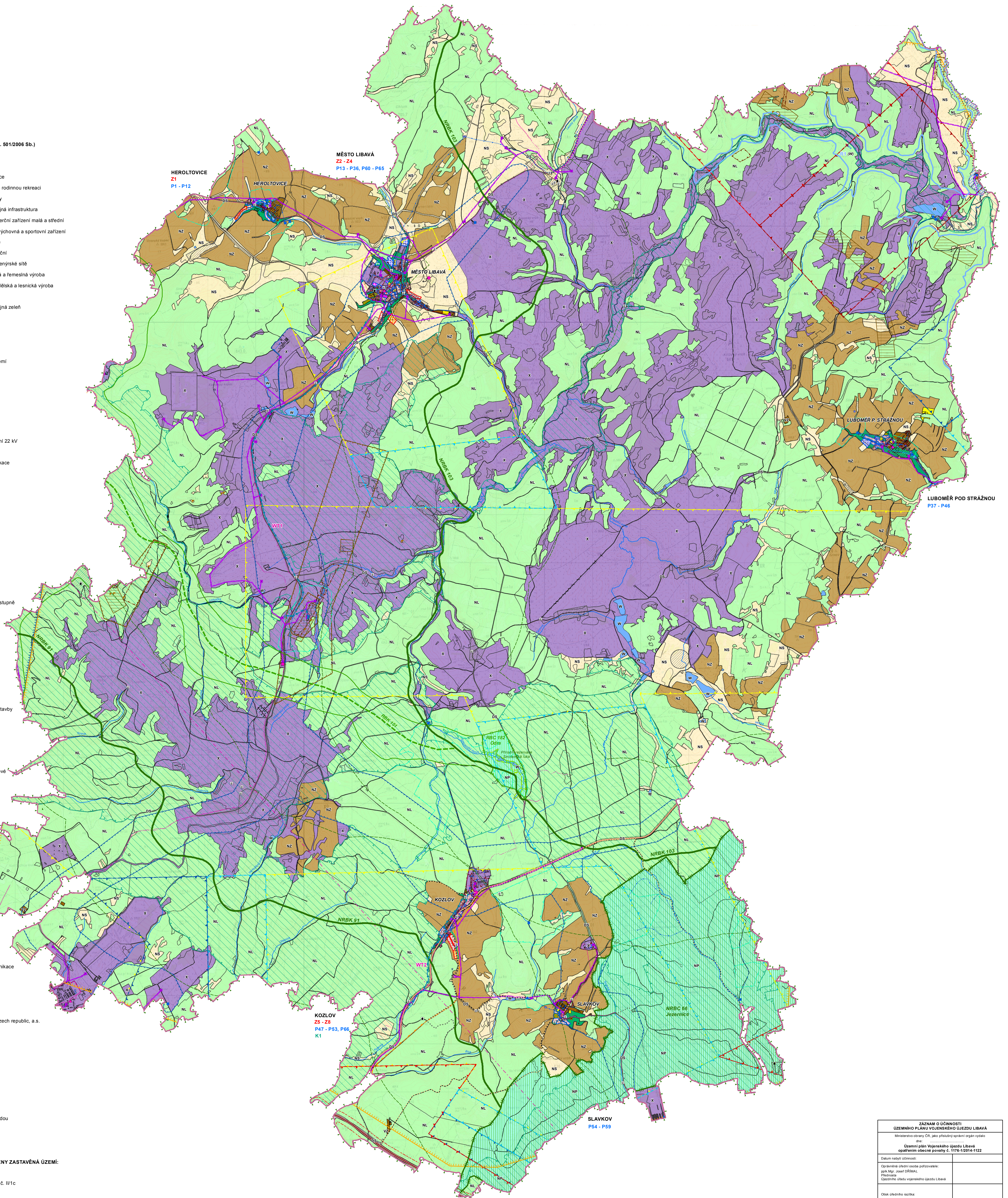
plochy stabilizované	plochy změně	zelené rezervy	
NRBC			nadregionální biocentrum
NRBC			nadregionální biokoridor
RBC			regionální biocentrum
RBC			regionální biokoridor
			OP nadregionálního biokoridoru

DOPRAVNÍ A TECHNICKÁ INFRASTRUKTURA

prvky schémata	prvky stavu	zároveň přepnutí	
			rychlostní silnice
			silnice II. třídy
			režimové a veřejně přístupné komunikace
			turistická trasa
			cyklotrasa
			nadzemní elektrické vedení 22 kV
			telekomunikační kabelové vedení
			Telefónica Czech republic, a.s.
			radiové směrové spoje Telefónica Czech republic, a.s.
			trasa plynovodu – VTL
			vodovodní síť
			kanalizační síť
			teplovod
			trafostanice
			regulační stanice plynu
			odštlčka odpadních vod
			vodní zdroj
			technologický objekt zásobování vodou
			elektronické komunikační zařízení
			vyšlabe mobilních operátorů

V SAMOSTATNÝCH VÝKRESECH JSOU DETAILNĚ ŘEŠENY ZASTAVĚNÁ ÚZEMÍ:

Koordinanční výkres - detail - Heroltovice - výkres č. II/1a
Koordinanční výkres - detail - Město Libavá - výkres č. II/1b
Koordinanční výkres - detail - Luboměř pod Strážnou - výkres č. II/1c
Koordinanční výkres - detail - Kozlov - výkres č. II/1d
Koordinanční výkres - detail - Slavkov - výkres č. II/1e



<p align="center">ZÁZNAM O ÚČINNOSTI ÚZEMNÍHO PLÁNU VOJENSKÉHO ÚJEZDU LIBAVÁ</p> <p>Ministerstvo obrany ČR, jako příslušný správní orgán vydalo dne:</p> <p align="center">Územní plán Vojenského újezdu Libavá opatřením obecné povahy č. 1176-1/2014-1122</p>	
Datum nabytí účinnosti:	
Oprávněná úřední osoba pořizovatele:	
<p>zplk Mgr. Josef ORNALL Předseda Územního úřadu vojenského újezdu Libavá</p>	
Otisk úředního razítka:	

ÚZEMNÍ PLÁN VOJENSKÉHO ÚJEZDU LIBAVÁ		(dle OÚOVVČNÍ)	
<h1> KOORDINAČNÍ VÝKRES </h1>			
Rozpracoval:	Újezdní úřad vojenského újezdu Libavá		
Zpracoval:	Vojenská letecká státní ČR, s. p., Pod zámkovou 5, Praha 6		
Autorský a obsahový zodpovědnost přejímá:	Ing. Chrást OÚOVVČNÍ	Datum:	15. října 2014
Zpracoval:	Věra MEŘTOVÁ	Měřítko:	1 : 25 000
Věra MEŘTOVÁ		listovní číslo:	