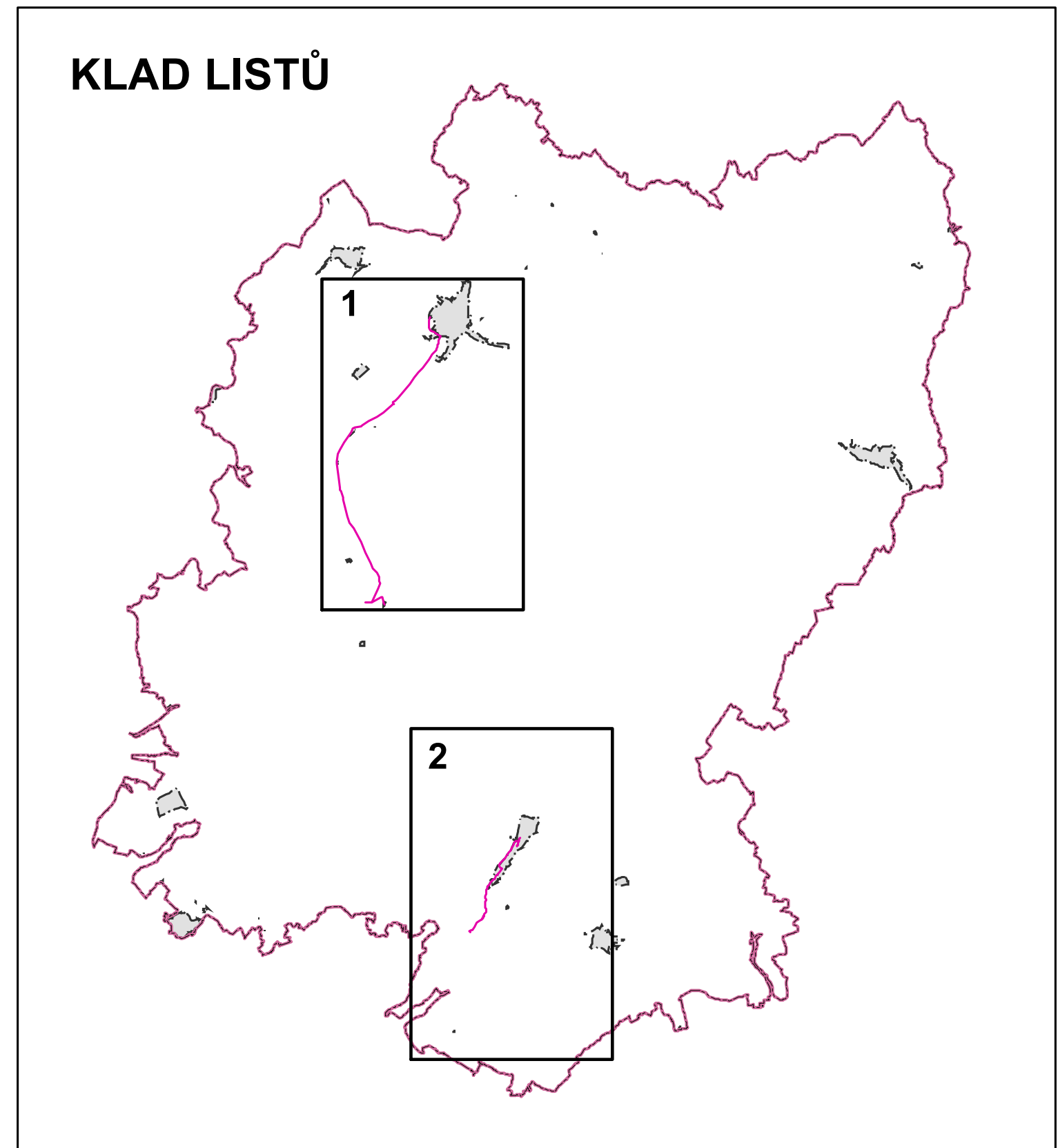
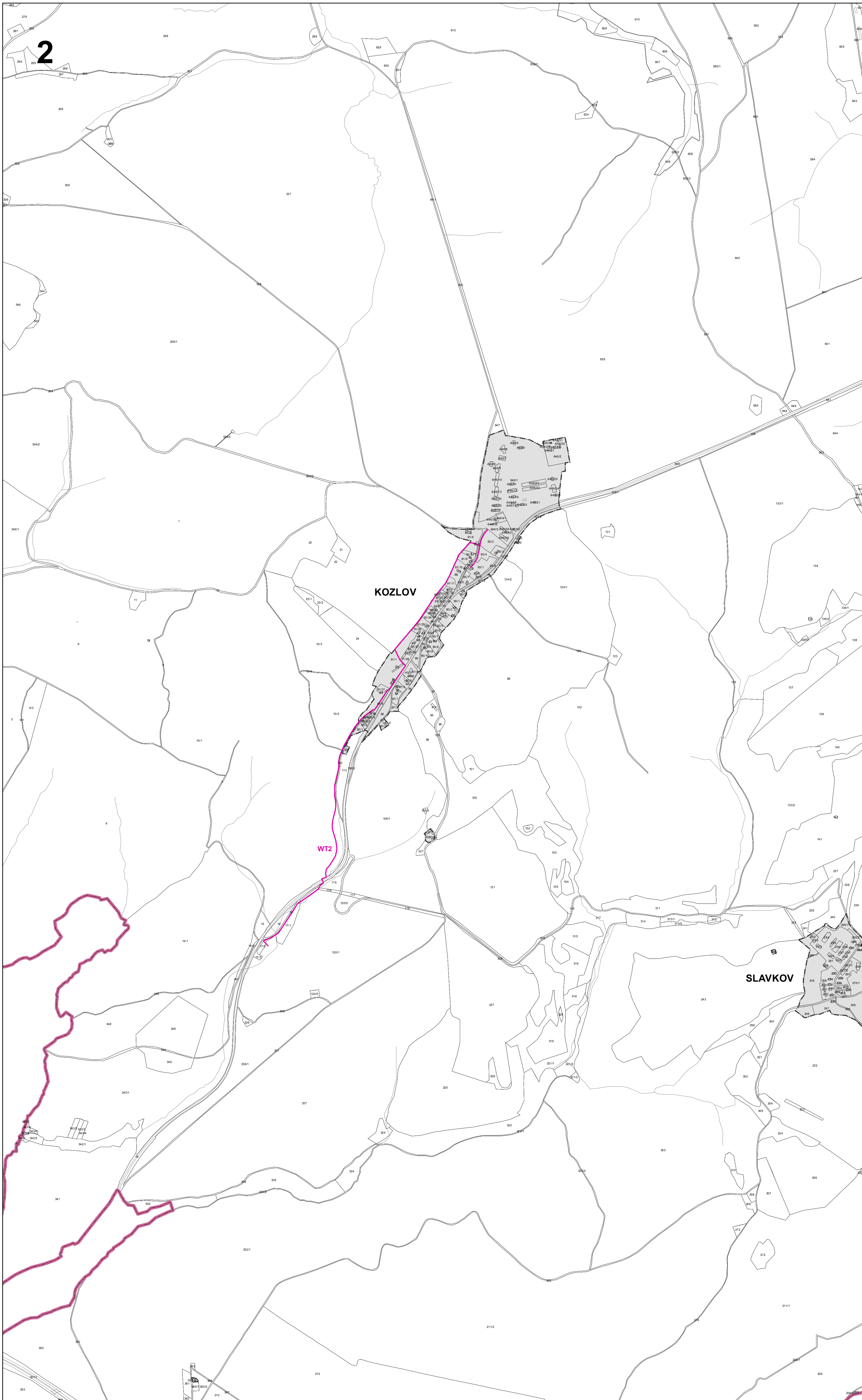
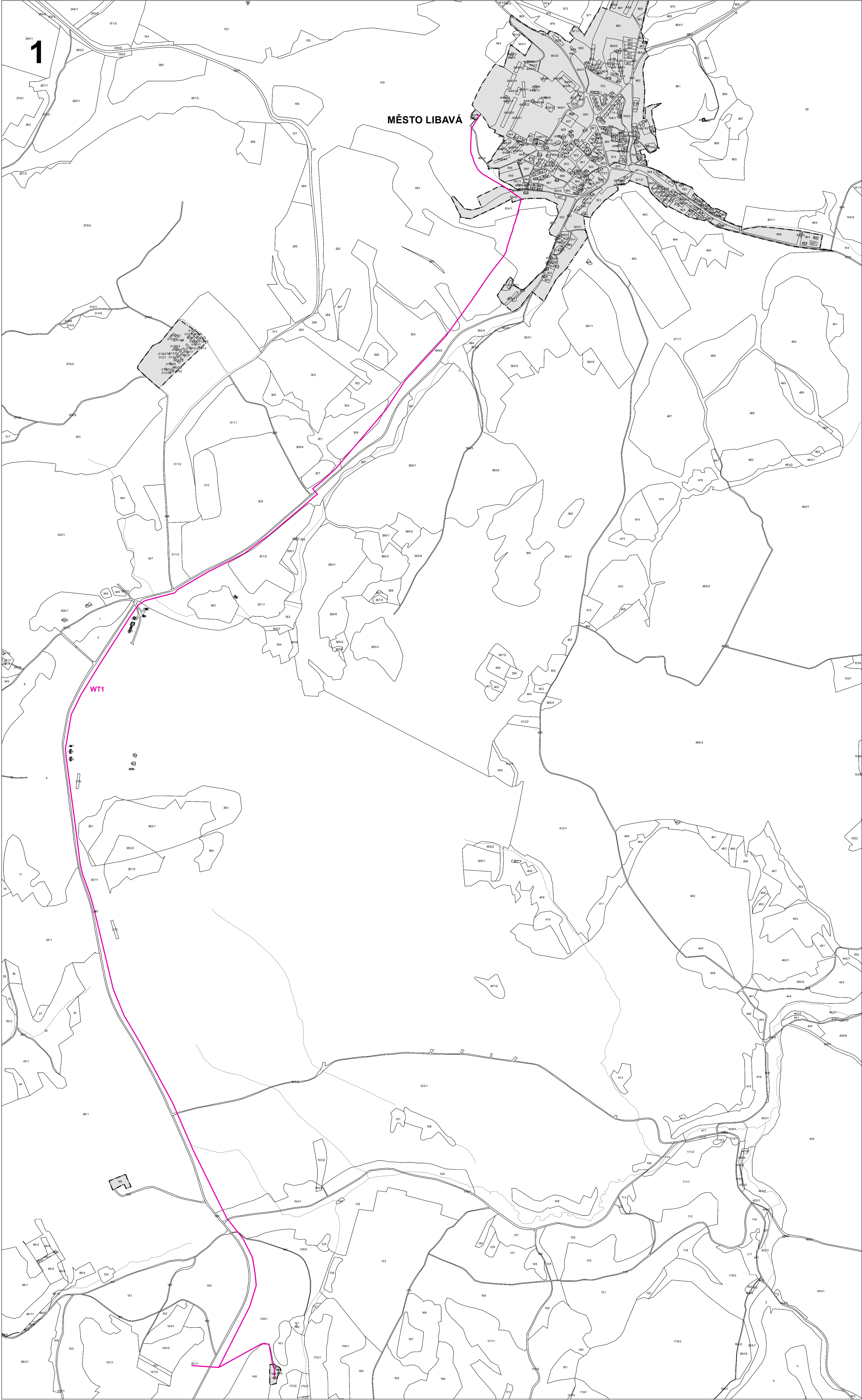


ÚZEMNÍ PLÁN VOJENSKÉHO ÚJEZDU LIBAVÁ

VÝKRES VEŘEJNĚ PROSPĚŠNÝCH STAVEB, OPATŘENÍ A ASANACÍ



Legenda:

- hranice řešeného území
- hranice zastavěného území k 1.5.2013
- hranice jednotlivých parcel
- liniové veřejně prospěšné stavby

WT1 trasa pro vybudování nového vodovodního řadu pro sídelní útvar Město Libavá od vodního zdroje Důl Jan k vodojemu u Města Libavá

WT2 trasa pro vybudování nového vodovodního řadu pro sídelní útvar Kozlov od nového vodního zdroje u Kyjanice k vodojemu v Kozlově

VEŘEJNĚ PROSPĚŠNÁ OPATŘENÍ NEJSOU NAVRŽENA.

PLOCHY ASANACÍ NEJSOU NAVRŽENY.

ZÁZNAM O ÚČINNOSTI ÚZEMNÍHO PLÁNU VOJENSKÉHO ÚJEZDU LIBAVÁ	
Ministerstvo obrany ČR, jako příslušný správní orgán vydalo dne	
Územní plán Vojenského újezdu Libavá opatřením obecné povahy č. 1176-12014-1122	
Datum nabytí účinnosti:	
Opavěření územní studie pořizovatelem: přk. Mgr. Josef DŘÍMAL Předseda Územního úřadu vojenského újezdu Libavá	
Ostatk územního rozvoje:	

ÚZEMNÍ PLÁN VOJENSKÉHO ÚJEZDU LIBAVÁ			stav: VÝKRES	
VÝKRES VEŘEJNĚ PROSPĚŠNÝCH STAVEB, OPATŘENÍ A ASANACÍ				
Průmysl:	Územní úřad vojenského újezdu Libavá			
Stavba:	Vojenské lež a státní území ČR, a. s. p., Pod Jukou 5, Praha 6			
Autorský projekt:	Ing. arch. Věra TRITCOVÁ	Město:	Výkres číslo: 1/4	
Zodpovědný inženýr:	Ing. Otakar DOŠKOVIL		Měřítko: 1 : 10 000	
Vydáno:	Vlasta MERTOVÁ	Schvázeno 2016		