



0 25 50 100 250 500 m

LEGENDA

LINIOVÉ PRVKY






PLOCHY PŘESTAVEB A DOSTAVEB

PLOCHY S ROZDÍLNÝM ZPŮSOBEM VYUŽITÍ

STABILIZOVANÉ
PLOCHY

PLOCHY ZMĚN

PLOCHY REZERV



BI - BYDLENÍ - V RODINNÝCH DOMECH
- MĚSTSKÉ A PŘÍMĚSTSKÉ



Poloha výřezu v rámci katastrálních území

Název
dokumentace:

Změna č. 8 územního plánu Hranic

Číslo a název
výkresu:

I.B.b1) HLAVNÍ VÝKRES - výřez

Měřítko:

1 : 5 000

Datum:

10 / 2023

Část
dokumentace:

Grafická část I.B - Výrok

Stupeň:

**Návrh pro
veřejné
projednání**

Číslo paré: