

MĚSTO HRANICE

Zastupitelstvo města Hranic

Obecně závazná vyhláška města Hranic č.4/2022, o zákazu požívání alkoholických nápojů na veřejném prostranství

Zastupitelstvo města Hranic na svém zasedání dne 15.9.2022 usnesením č. 760/2022/33 vydalo na základě ustanovení § 10 písm. a) a ustanovení § 84 odst. 2 písm. h) zákona č. 128/2000 Sb., o obcích (obecní zřízení), ve znění pozdějších předpisů, tuto obecně závaznou vyhlášku:

Článek 1 Úvodní ustanovení

Cílem této obecně závazné vyhlášky (dále jen „vyhláška“) je v rámci zabezpečení místních záležitostí veřejného pořádku vymezit některá místa veřejného prostranství, na kterých se zakazuje konzumovat alkoholické nápoje.

Článek 2 Vymezení pojmů

Veřejným prostranstvím jsou všechna náměstí, ulice, tržiště, chodníky, veřejná zeleň, parky a další prostory přístupné každému bez omezení, tedy sloužící obecnému užívání, a to bez ohledu na vlastnictví k tomuto prostoru¹.

Článek 3 Zákaz požívání alkoholických nápojů na veřejném prostranství

(1) Zakazuje se konzumace alkoholických nápojů na vymezených plochách veřejného prostranství ve městě Hranicích. Vymezené plochy se zákazem požívání alkoholických nápojů na veřejném prostranství jsou uvedeny v příloze č. 1, která je nedílnou součástí této vyhlášky.

(2) Zákaz požívání alkoholických nápojů na veřejném prostranství (dále jen „zákaz“) se nevztahuje na dny 31. prosince a 1. ledna.

(3) Zákaz se nevztahuje na restaurační předzahrádky, konání jednorázových akcí spojených s prodejem zboží a poskytování služeb podle zvláštního předpisu², a to po dobu provozu předzahrádky nebo po dobu konání akce.

(4) Zákaz se nevztahuje na konzumaci alkoholických nápojů na veřejnosti přístupné sportovní a kulturní podniky, včetně tanečních zábav a diskoték.

Článek 4 Zrušovací ustanovení

¹ § 34 zákona č. 128/2000 Sb., o obcích (obecní zřízení), ve znění pozdějších předpisů

² Nařízení města Hranice č. 1/2010, tržní řád, ve znění pozdějších předpisů

Zrušuje se:

- Obecně závazná vyhláška č. 1/2008, o zákazu požívání alkoholických nápojů na veřejném prostranství ze dne 29. 5. 2008.
- Obecně závazná vyhláška č. 1/2011, kterou se doplňuje obecně závazná vyhláška č. 1/2008 o zákazu požívání alkoholických nápojů na veřejném prostranství ze dne 16. 6. 2011.

Článek 5

Účinnost

Tato obecně závazná vyhláška nabývá účinnosti patnáctým dnem po dni vyhlášení, tj. zveřejnění ve Sbírce právních předpisů.

Jiří Kudláček
starosta

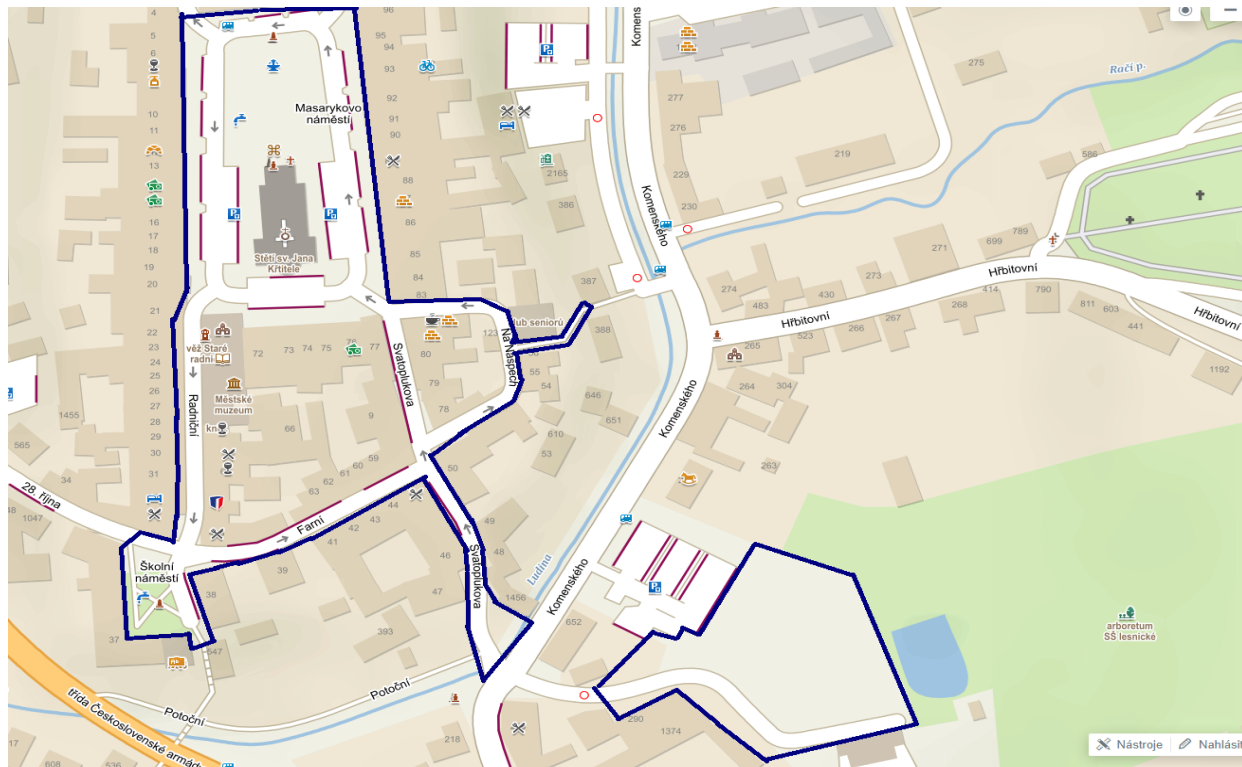
PhDr. Vladimír Juračka
1. místostarosta

Příloha č. 1

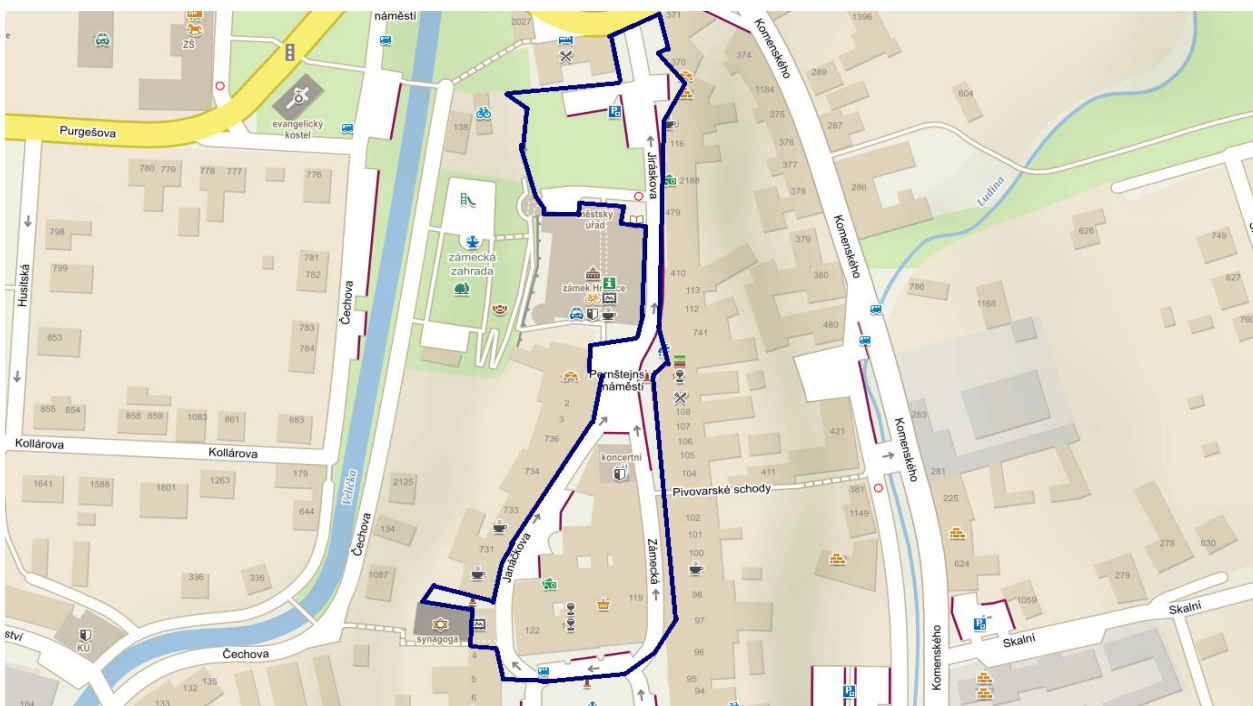
Vymezení míst (modrou barvou), kde je zakázáno požívání alkoholických nápojů na veřejném prostranství.

Vymezení míst, kde je zakázáno požívání alkoholických nápojů na veřejném prostranství:

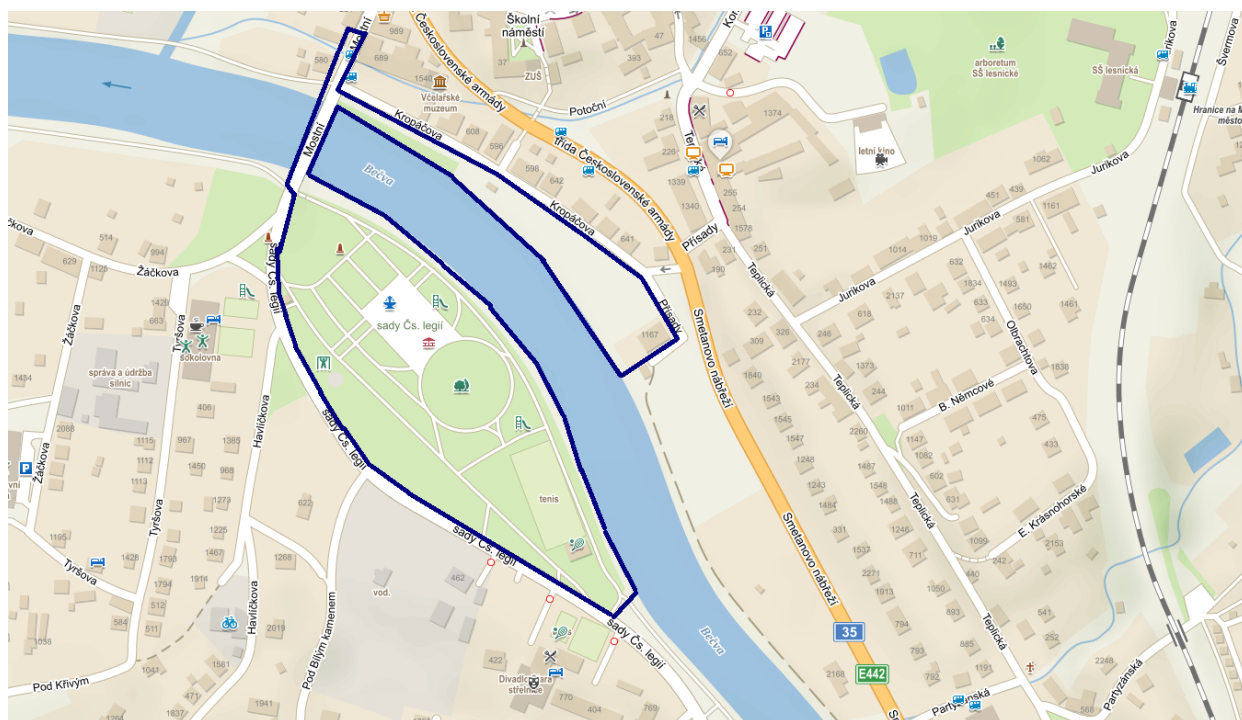
- 1. Masarykovo náměstí, Školní náměstí, ulice Radniční včetně podloubí, Farní, Na Náspech, Svatoplukova, areál letního kina.**



- 2. Ulice Zámecká, Janáčkova a Pernštejské náměstí včetně podloubí. Dále ulice Jiráskova včetně předzámčí.**



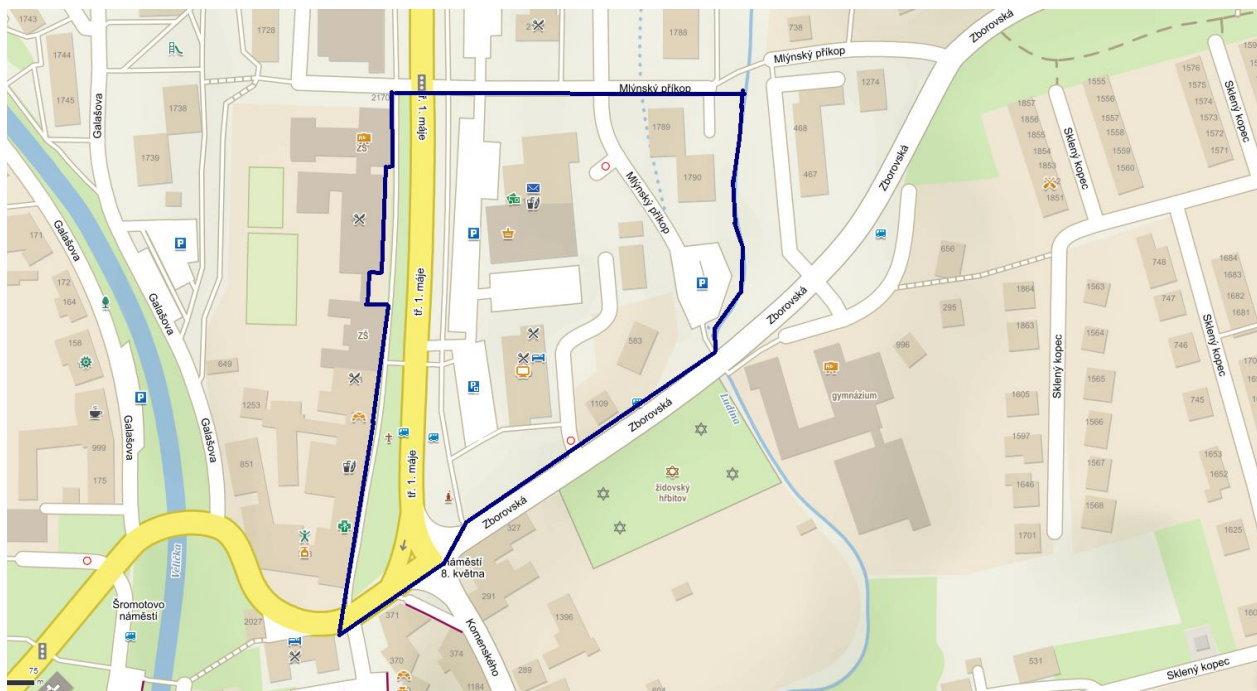
3. Sady Čs. legií, prostor u Kropáčovy ulice.



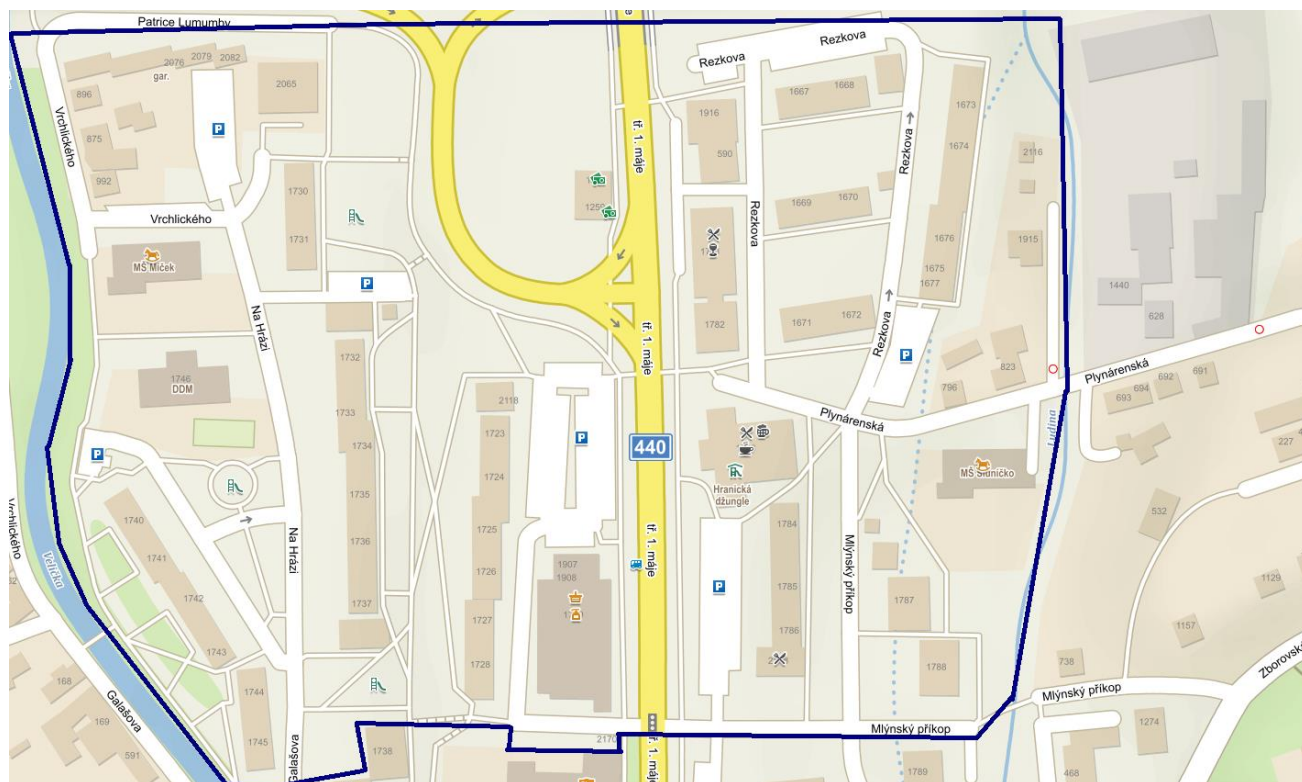
4. Sídliště Nová mezi domy č.p. 1811-1828, Cementářské sídliště, prostor před supermarketem Hypernova a Lidl a okolí vodojemu na sídlišti Hromůvka.



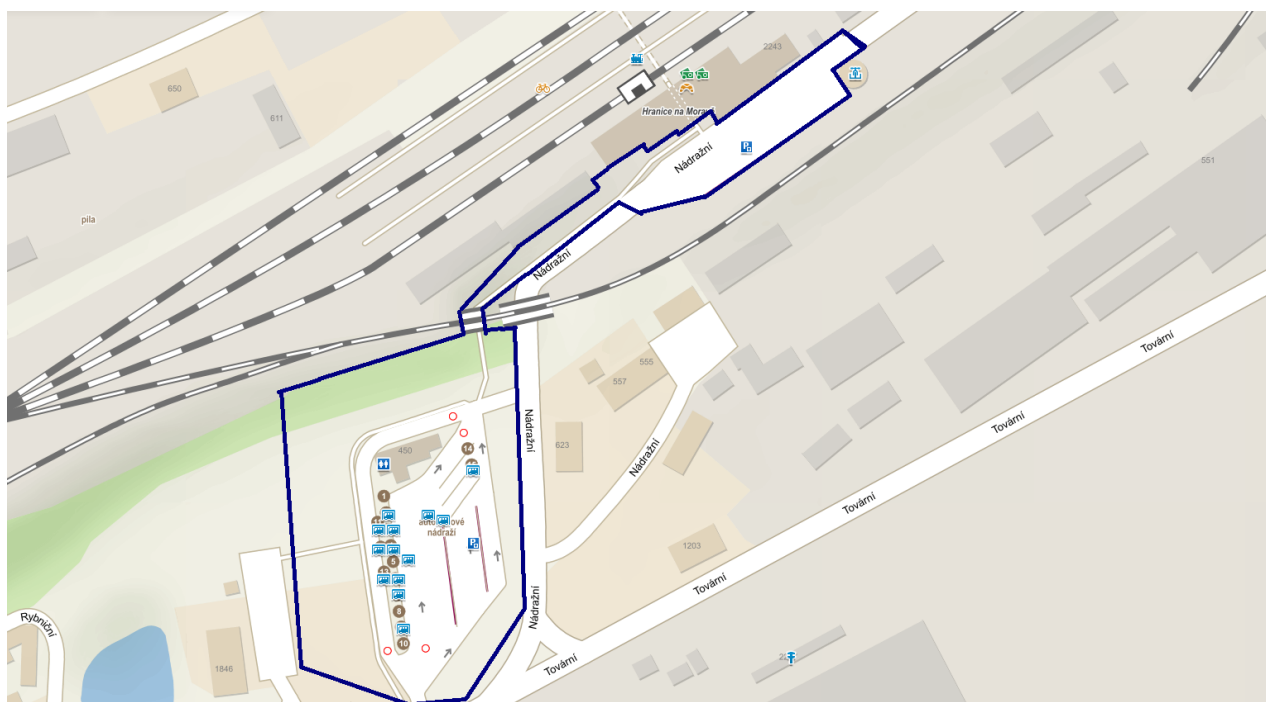
5. Prostor okolo obchodního domu Koloseum, hotelu Cementář a ZŠ na Tř. 1. máje. Vymezený potokem Ludina, částí Zborovské ulice, Tř. 1. máje a silnicí mezi domy č.p. 1788 a 1789 na Mlýnském příkopu.



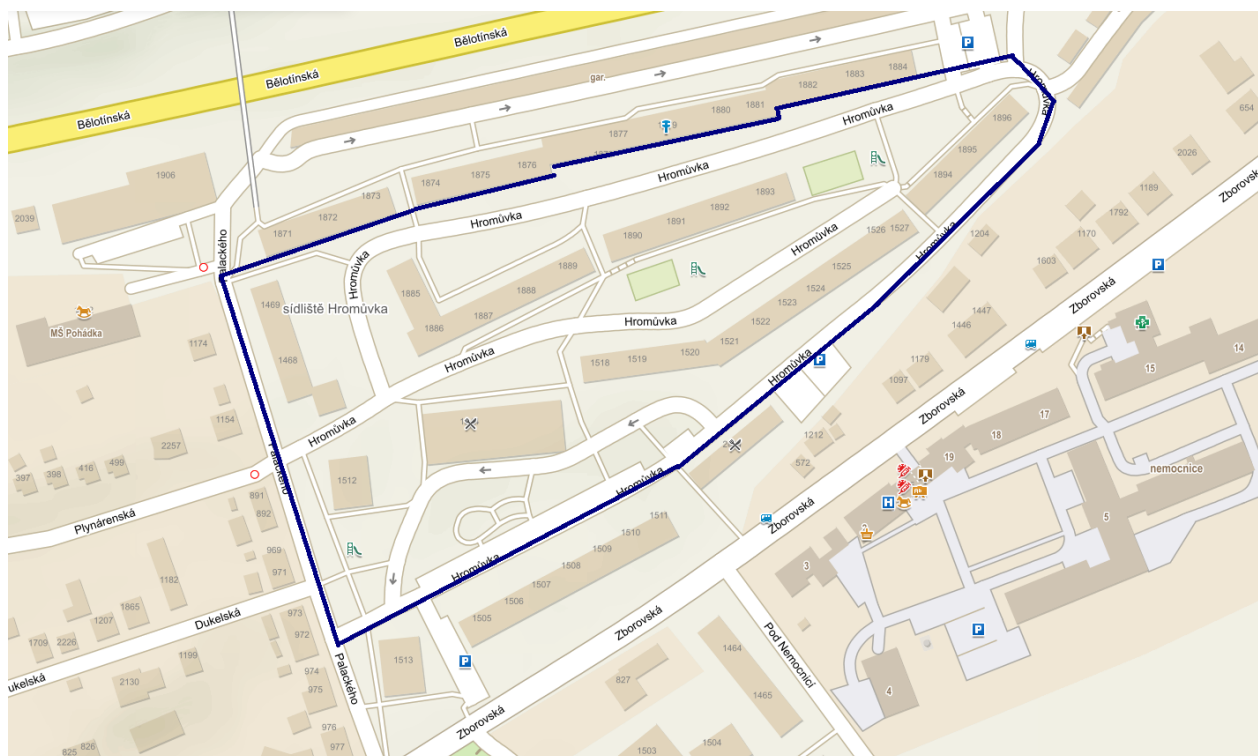
6. Prostor v okolí hřišť na sídlišti Na Hrázi, na ulici Vrchlického, prostor mezi ZŠ na Tř. 1. máje a supermarketem Albert, sídliště Rezkova a Mlýnský příkop.



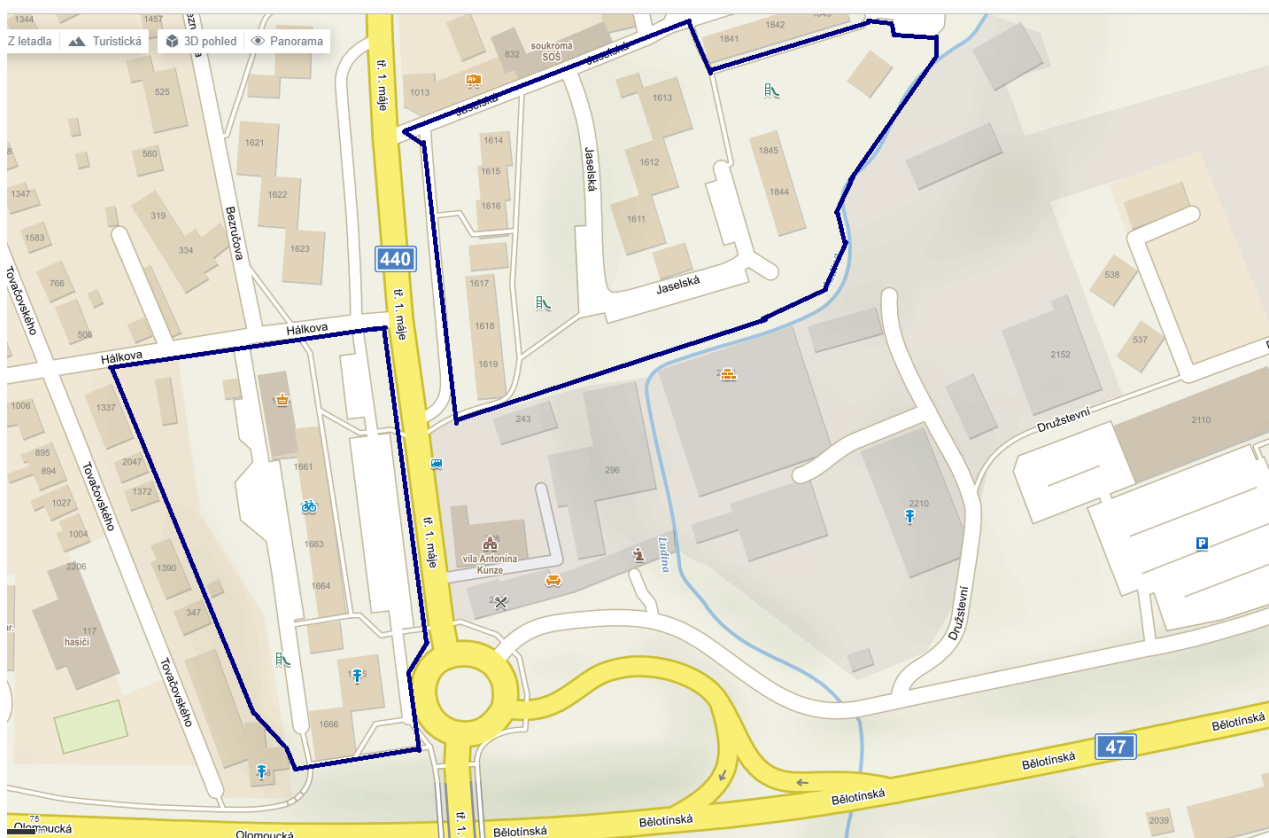
7. Autobusové nádraží. Prostor před budovou vlakového nádraží na Nádražní ulici.



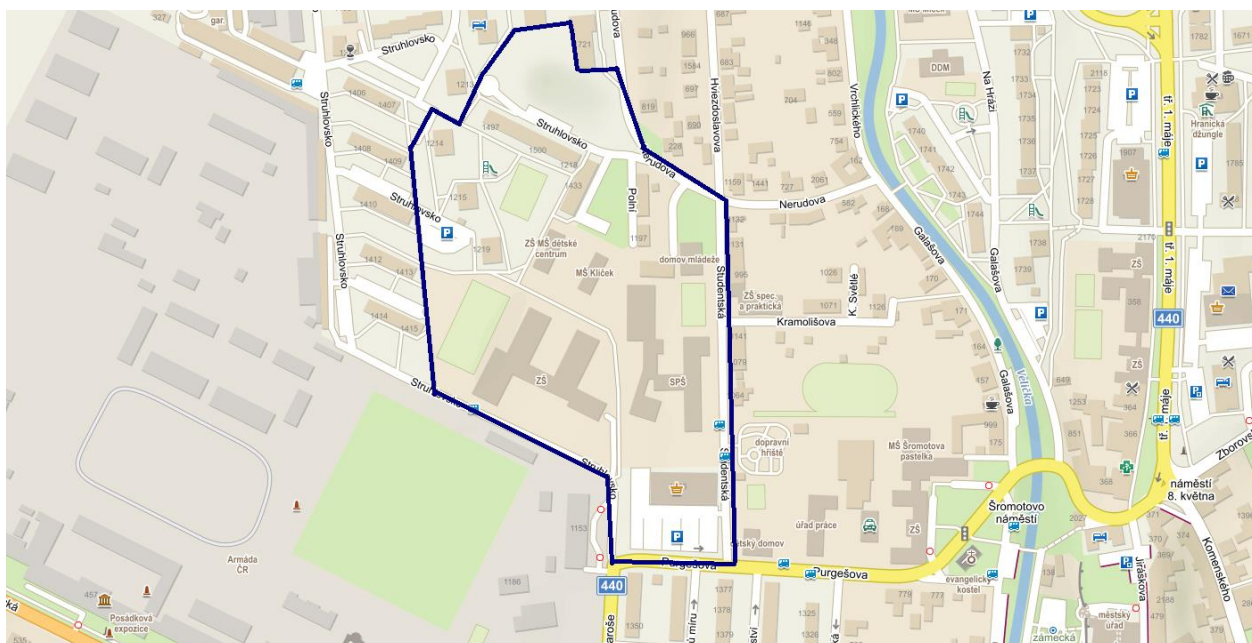
8. Prostor v okolí hřišť na sídlišti Hromůvka mezi domy č.p. 1890-1892 a 1520-1525 a 1544, 1512, 1505-1511.



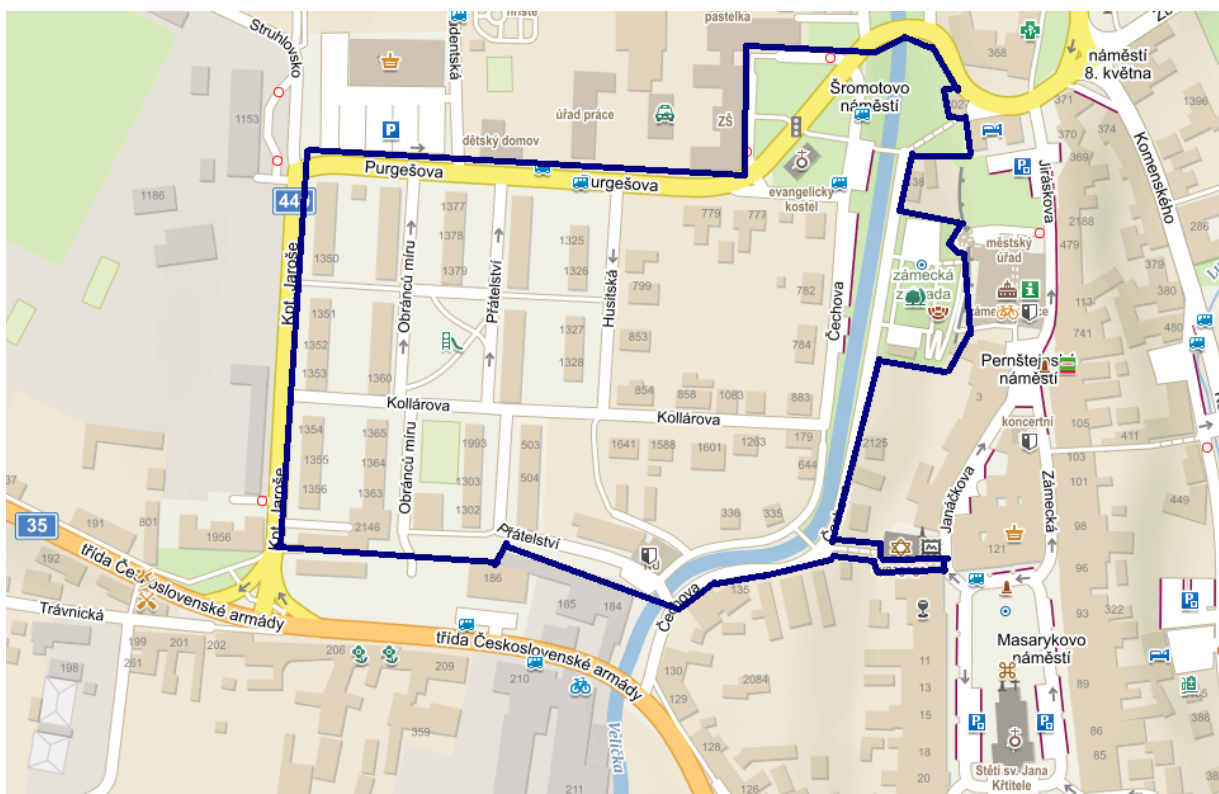
9. Prostor před obchodem Hruška a prostoru za a před domy č.p. 1661-1666 a 1624 na Tř. 1. máje a na Jaselské ulici mezi domy č.p. 1843 a 1845 a 1611 až 1619.



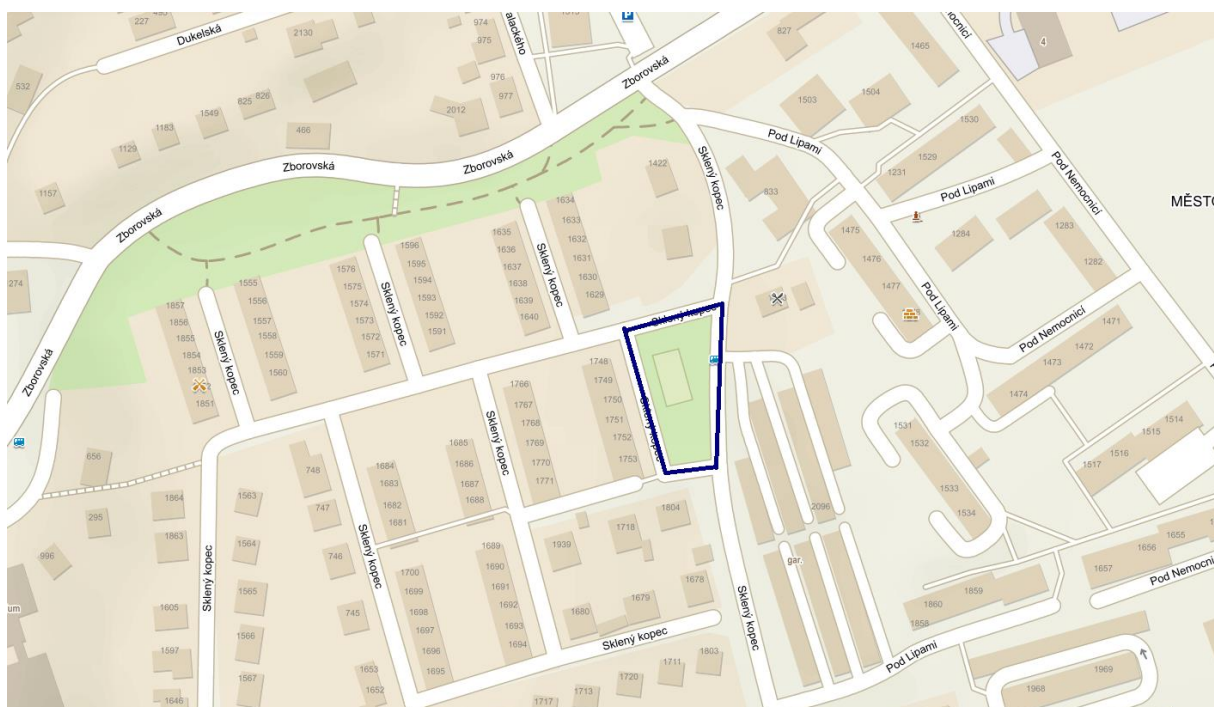
10. Prostor u Střední odborné školy průmyslové školy na ulici Studentská, který končí u budovy č.p. 1926, prostor mezi domy 1721 na ulici Nerudova, prostor u základní školy Struhlovsko a okolí obchodního domu Billa.



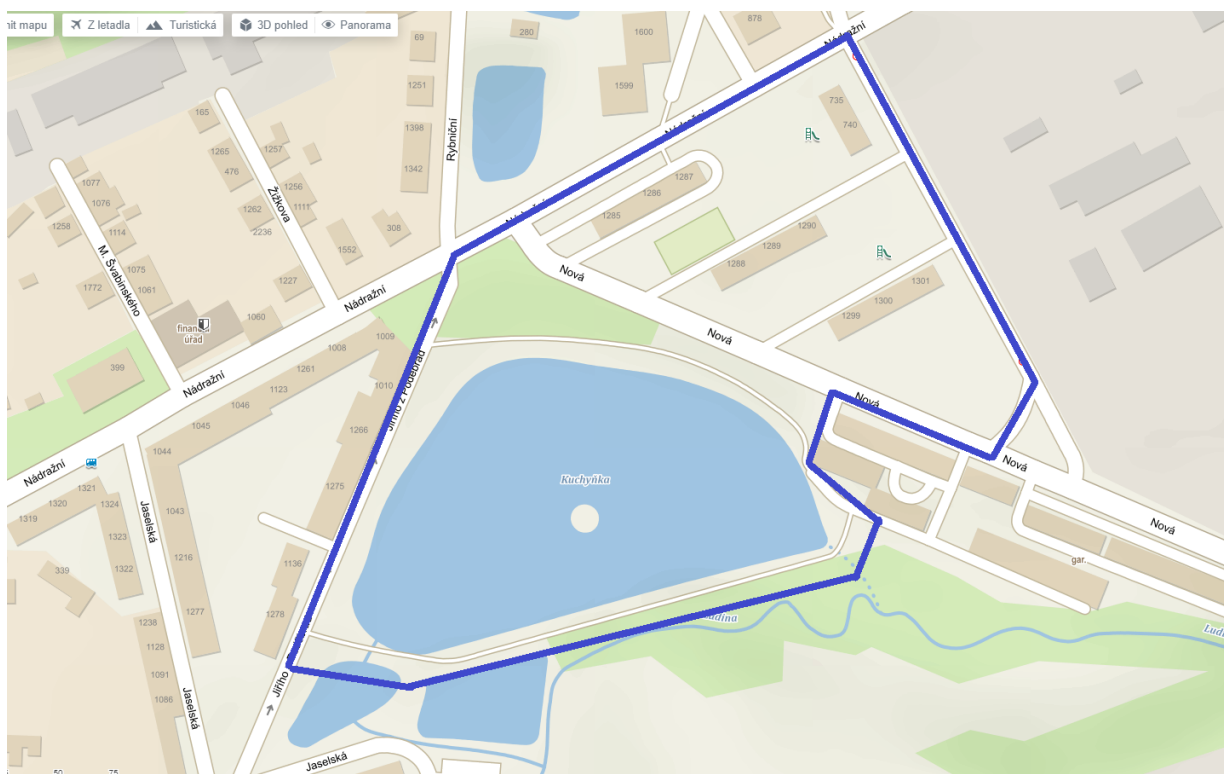
11. Sídliště kpt. Jaroše, Čechova ulice včetně Zámecké zahrady, prostor před ZŠ a autobusovými zastávkami na Šromotově nám.



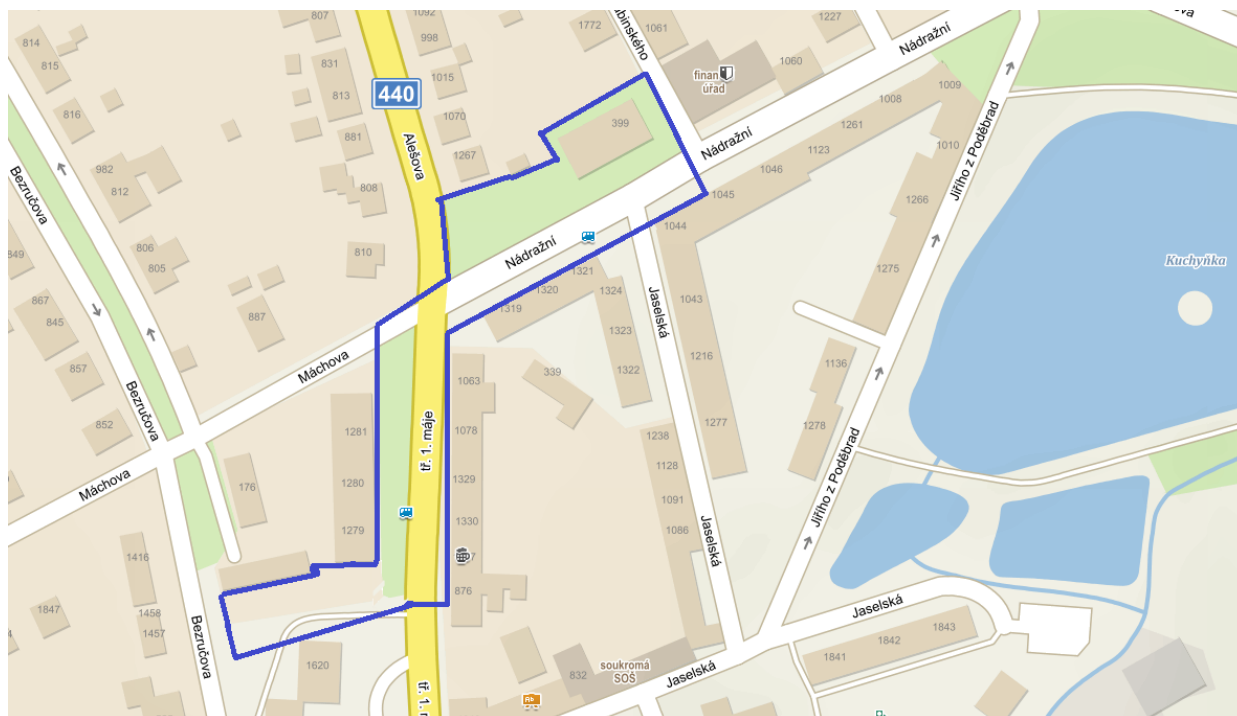
12. Hřiště – Sklený kopec za domy č.p. 1748-1753.



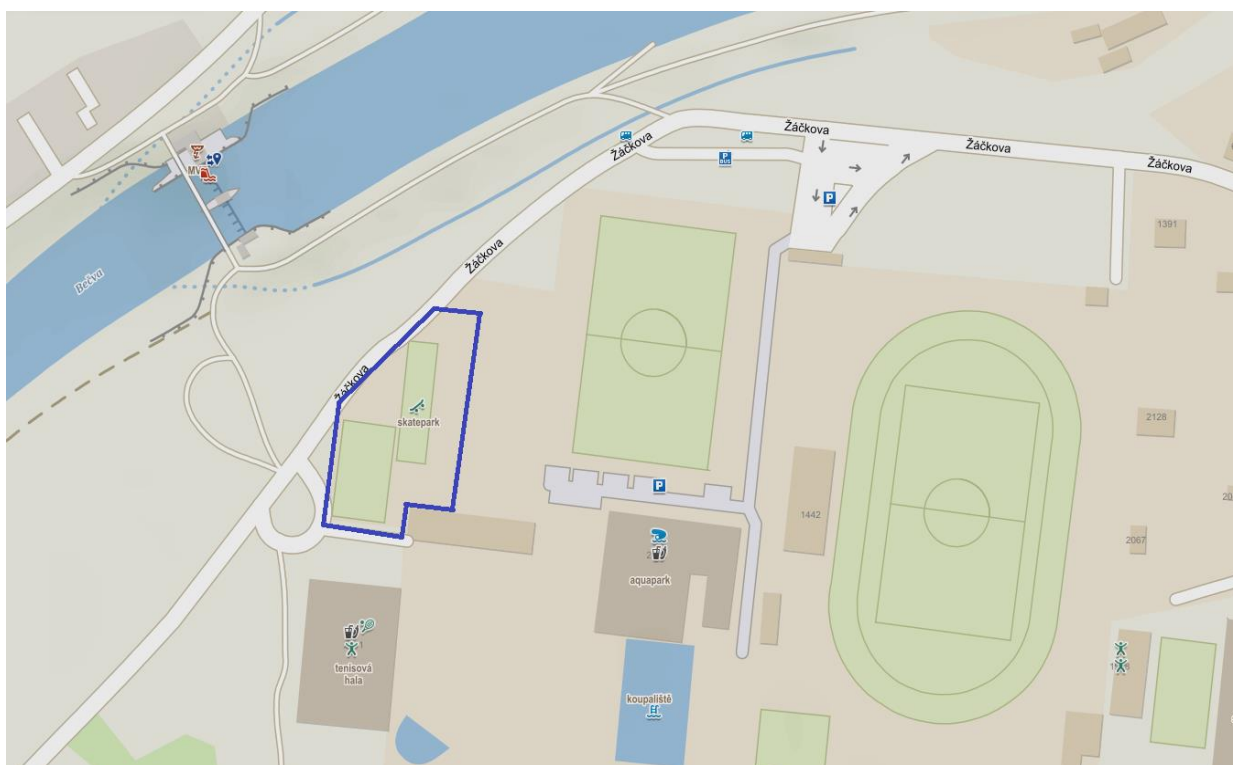
13. Hřiště – Nová ulice, prostor mezi domy č.p. 1285-1287, domy č.p. 1544-1545 a domy č.p. 1299-1301 včetně okolí rybníku Kuchyňka.



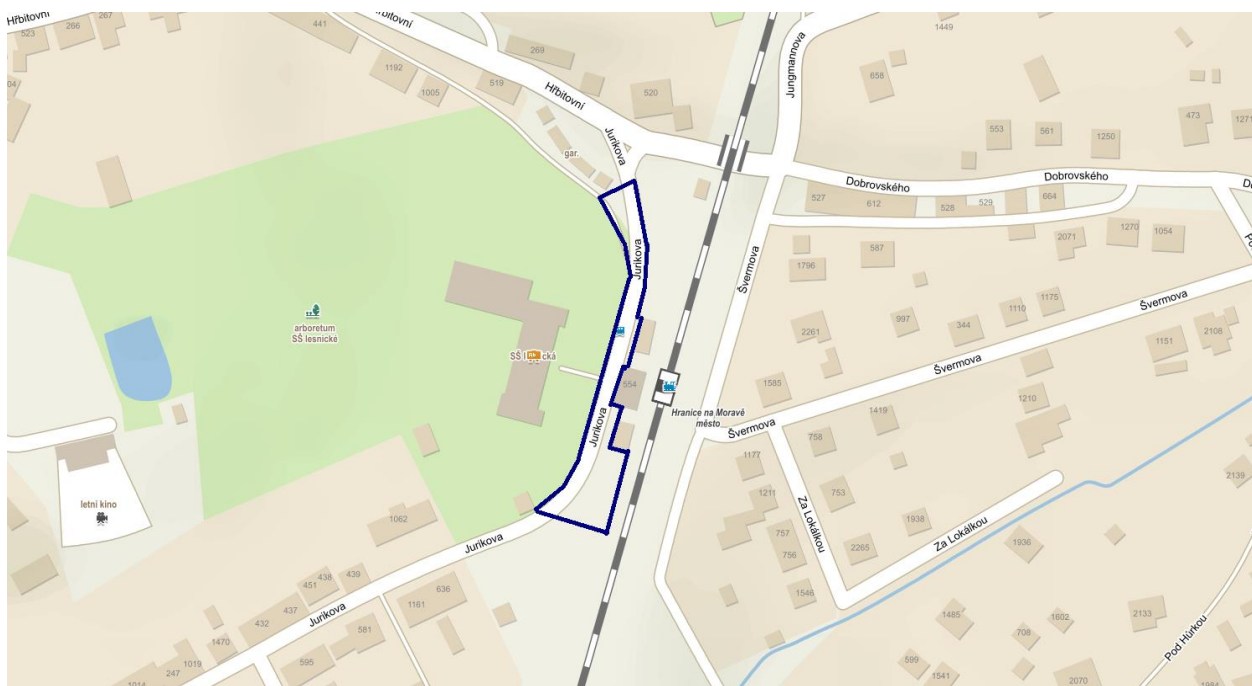
14. Nádražní ulice – mezi finančním úřadem a ulicí Alešova a na Tř. 1. máje mezi domy č.p. 1279 – 1281 a 1329 – 1330.



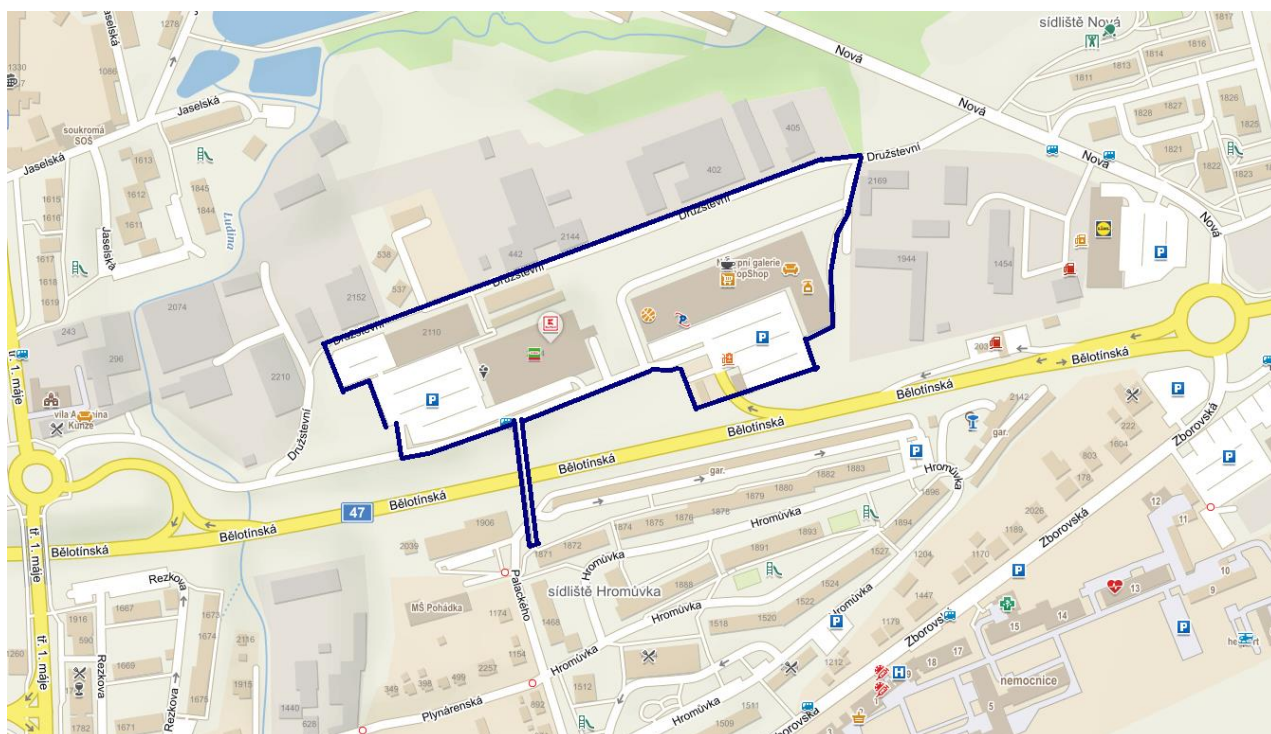
15. Hřiště „in-line“ – Žáčkova ulice.



16. Jurikova ulice – prostor mezi železniční stanicí Hranice-město č.p. 554 a Střední lesnickou školou č.p. 588.



17. Prostor kolem supermarketu Kaufland, obchodního centra STOP – SHOP a ulice Družstevní.



18. Hranice IV – Drahotuše - Náměstí Osvobození, část ulice Hranická po dům č.p. 67 a část ulice Lipnická po dům č.p. 43.

