

**Městský úřad Hranice**  
**Odbor stavební úřad, životního prostředí a dopravy**  
**ODDĚLENÍ ŽIVOTNÍHO PROSTŘEDÍ**  
Pernštejnské náměstí 1, Hranice

---

Č.j: OSUZPD/8698/17

Hranice, dne: 26.06.2017

Vyřizuje: Ing. Zlata Havlásková

E-mail: zlata.havlaskova@mesto-hranice.cz

Telefon: 581 828 348

**Poskytnutí informací dle zákona č. 106/1999 Sb.**

Městský úřad Hranice, odbor stavební úřad, životního prostředí a dopravy, jako věcně a místně příslušný orgán státní správy myslivosti (dále jen „OSSM“) ve smyslu § 57 odst. 4 a § 60 zákona č. 449/2001 Sb., o myslivosti, ve znění pozdějších předpisů (dále jen „zákon o myslivosti“) k Vaší žádosti ze dne 16.06.2017 o poskytnutí informací dle zákona č. 106/1999 Sb., konkrétně žádosti o rozhodnutí MěÚ Hranice ve věci uvedení společenstevní honitby Hubertus-Paršovice do souladu se zákonem o myslivosti zde dne 16.04.2003, č. j. ŽP-8472/9262/2002/KAN poskytuje požadované rozhodnutí v příloze tohoto dopisu.

otisk razítka

Ing. Zlata Havlásková  
samostatný referent  
oddělení životního prostředí

**Příloha:**

- Rozhodnutí č.j. ŽP-8472/9262/2002/KAN ze dne 16.04.2003

Toto rozhodnutí ve smyslu zákona č. 71/67 Sb.  
nabylo právní moci dne 16.4.2009  
a je vykonatelné.

## MĚSTSKÝ ÚŘAD HRANICE

odbor životního prostředí  
Pernštejnské nám. 1, 753 37 Hranice



Č.j.: ŽP – 8472/9262/2002/KAN  
Vyřizuje: Ing. Lukáš Kandler, 206.1, A/5

V Hranicích dne 16.04.2009

Žadatel: Honební společenstvo Hubertus Paršovice

Věc: Uvedení společenstevní honitby Hubertus-Paršovice do souladu  
se zákonem č. 449/2001 Sb., o myslivosti, ve znění pozdějších předpisů.  
Rozhodnutí o zařazení společenstevní honitby Hubertus-Paršovice do jakostních  
tříd pro jednotlivé druhy zvěře, stanovení minimálních a normovaných stavů zvěře.

### Rozhodnutí

Městský úřad Hranice, odbor životního prostředí, jako orgán státní správy příslušný k řízení myslivosti podle § 66 zákona č. 128/2000 Sb., o obcích (obecní zřízení), ve znění pozdějších předpisů, podle § 2 odst. 1 zákona č. 314/2002 Sb., o stanovení obcí s pověřeným obecním úřadem a stanovení obcí s rozšířenou působností a podle § 60 zákona č. 449/2001 Sb., o myslivosti, ve znění pozdějších předpisů, v souladu s ust. § 46 zákona č. 71/1967 Sb., o správním zřízení (správní řád), ve znění pozdějších předpisů

### mění a doplňuje

rozhodnutí o uznání společenstevní honitby Hubertus - Paršovice, vydané Okresním úřadem Přerov dne 17.3.1993 pod č.j. ŽP/1250/93/206/Vi, které nabylo právní moci dne 15.4.1993 takto:

Podle § 17 odst. 4 a § 31 odst. 1, v souladu s ust. § 69 odst. 1 zákona č. 449/2001 Sb. se p o v o l u j e změna hranic uznané honitby dle dohod s uživateli sousedních honiteb, zakotvených ve slovním popisu hranic honitby, který je odsouhlasený uživateli sousedních honiteb a je nedílnou součástí tohoto rozhodnutí.  
Celková výměra honitby činí ... .. 857,8623 ha,  
z toho zemědělská půda ... .. 460,5991 ha,  
lesní půda ... .. 393,2874 ha,  
vodní plocha ... .. 1,9320 ha,  
ostatní plocha ... .. 2,0438 ha.

V souladu s ust. § 3 odst. 3 a 4 a podle § 29 odst. 3 s odkazem na ust. § 69 odst. 1 zákona č. 449/2001 Sb. a podle vyhlášky č. 491/2002 Sb. se společenstevní honitba Hubertus-Paršovice zařazuje do jakostních tříd a stanovují se pro ni minimální a normované stavy zvěře dle níže uvedeného přehledu, čímž se r u š í příloha č. 1 – Zařazení honitby do jakostních tříd a určení normovaných a kmenových stavů, k rozhodnutí o uznání společenstevní honitby Hubertus - Paršovice ze dne 17.3.1993 pod č.j. ŽP 1250/93-Vi-206 a n a h r a z u j e se takto:

Tab. 1 - Minimální a normované stavy vybraných druhů zvěře :

Druh zvěře	Celková výměra honitby v ha	Výměra honitby využ. zvěří v ha	Jak. třída honitby	Minimální stav zvěře v ks	Normovaný stav zvěře v ks	Poměr pohlaví	Koef. očekávané produkce
Srnec obecný - pole	858	463	II.	5	22	1 : 1	1,0
Srnec obecný - les	858	393	II.	10	21	1 : 1	1,0
Srnec obecný - celkem	858	856	II.	15	43	1 : 1	1,0
Daněk skvrnitý	858	393	II.	6	14	1 : 1	0,9
Zajíc polní	858	670	IV.	33	47	1 : 1	0,3
Bažant obec.	858	390	IV.	19	31	1 : 4	0,3

Tab. 2 - Rozpis normovaných stavů spárkaté zvěře podle pohlaví a věkových tříd :

Druh zvěře	Věkové třídy samců			celkem	samičí	mladá	Celkem
	I.	II.	III.				
Srnec obecný	7	4	5	16	16	11	43
Daněk skvrnitý	2	1	2	5	5	4	14

**O d ů v o d n ě n í :**

Městský úřad Hranice, odbor životního prostředí, obdržel oznámení o uvedení společenstevní honitby „Hubertus-Paršovice” do souladu se zákonem o myslivosti a návrh plánovaných druhů zvěře a jejich minimálních a normovaných stavů pro tuto honitbu. Toto oznámení podal držitel výše uvedené honitby, pravomocně uznané rozhodnutím č.j. ŽP/1250/93/206/VÍ ze dne 17.3.1993, které nabylo právní moci dne 15.4.1993 a to v řádném termínu dle ust. § 69 odst. 1 zákona o myslivosti, tedy osoba, které byla tato honitba uznána. Držitel honitby byl dne 26.2.2003 vyzván k doplnění podání a to o celkový popis hranice společenstevní honitby a o dohodu o společné hranici honitby s Honebním společenstvem Hranice. Podání bylo doplněno ve stanoveném termínu. Krajským úřadem Olomouckého kraje jako správním orgánem nejblíže vyššího stupně v souladu s § 58 odst. 1+ a § 49 odst. 2 zákona č. 71/1967 Sb., o správním zřízení (správní řád), ve znění pozdějších předpisů, byla z důvodu jednání o společné hranici mezi HS Hubertus Paršovice a přípravným výborem HS Opatovice – Rakov prodloužena správní lhůta pro rozhodnutí ve věci doručeného podání (oznámení) Honebního společenstva Hubertus Paršovice do 17.4.2003.

Podání obsahovalo aktualizovanou identifikaci honebních pozemků, tvořících honitbu, včetně jejich vlastníků, mapy v měřítku 1:2880 se zákresem hranic honitby, aktualizovaný slovní popis hranic honitby, včetně dohod o společném průběhu hranice a čestné prohlášení

Č.j.:ŽP - 8472/9262/2002/KAN

- 3 -

statutárního zástupce držitele honitby o pravdivosti předložených údajů. Po 1.1.2003 budou tyto materiály, vyjma údajů o vlastnicích a o aktualizovanou identifikaci honebních pozemků, tvořících honitbu, uloženy u MěÚ Hranice.

Společenstevní honitbu „Hubertus-Paršovice“ tvoří 857,8623 ha souvislých honebních pozemků, čímž tato splňuje minimální výměru, předpokládanou ustanovením § 17 odst. 6 zákona o myslivosti.

Pokles výměry honebních pozemků, tvořících společenstevní honitbu „Hubertus-Paršovice“, z původních 1852,72 ha na 857,8623 ha vznikl úpravou hranice - posunem na majetkovou hranici žadatele - odsouhlasenou dohodami. V honitbě bylo zabráněno vzniku hranice honitby, kterou by tvořilo rozhraní zemědělských a lesních pozemků.

Návrh minimálních a normovaných druhů zvěře byl dán do souladu s vyhláškou č. 491/2002 Sb., o způsobu stanovení minimálních a normovaných stavů zvěře a o zařazování honiteb nebo jejich částí do jakostních tříd (dále jen vyhláška) až na výjimku, kdy z důvodu nenaplnění minimálních stavů černé zvěře dle § 5 odst. 1 a odst. 2 vyhlášky nebyl stanoven samostatně minimální a následně normovaný stav černé zvěře pro společenstevní honitbu „Hubertus-Paršovice“. Rovněž bylo dáno do souladu s vyhláškou stanovení normovaných stavů zvěře u zajíce polního a bažanta obecného, které neodpovídaly zařazení do soupisu čtverců bioindikační sítě s přiřazenými početními stavy.


#### Poučení o odvolání:

Proti tomuto rozhodnutí je možno se odvolat do 15-ti dnů od jeho doručení ke Krajskému úřadu Olomouckého kraje prostřednictvím Městského úřadu Hranice v souladu s ust. § § 53 a 54 zákona č. 71/1967 Sb., o správním řízení (správní řád) ve znění pozdějších předpisů.

#### Přílohy:

- 7x slovní popis honební hranice s jednotlivými uživateli sousedních honiteb
- Celkový popis hranice společenstevní honitby HS Hubertus-Paršovice



  
Ing. Ivana Zoravá  
vedoucí odboru životního prostředí

Obdrží účastníci řízení na doručenkou do vlastních rukou:

- Žadatel
- Honební společenstvo Skalička, [redacted]
- Myslivecké sdružení Nihlov - Těšice, [redacted]
- Přípravný výbor Honebního společenstva Opatovice - Rakov, [redacted]
- Honební společenstvo Hranice, [redacted]
- Myslivecké sdružení Hranice, [redacted]
- Honební společenstvo Malhotice - Rouské, [redacted]
- Myslivecké sdružení Háj Malhotice-Rouské, [redacted]
- Honební společenstvo Býskovice, [redacted]
- Myslivecké sdružení Býskovice, [redacted]
- Honební společenstvo Nětčice, [redacted]
- Myslivecké sdružení Skalka - Nětčice, [redacted]
- LČR s.p., Lesní správa Frenštát p.R., [redacted]
- Myslivecké sdružení Krásnice, [redacted]
- Střední lesnická škola, [redacted]
- Myslivecké sdružení Hrabina Paršovice, [redacted]

Na vědomí:

- spis
- Městský úřad Lipník nad Bečvou, OŽP, nám. T.G.M. 89, 751 31 Lipník nad Bečvou

3.  
... Zápis z jednání konaného dne 9. 4. 2003 na Mězi Hranic  
na odbohu životního prostředí

Přítomni: za HS Pásovice [redacted]  
za p.č. výbor HS Opatovice [redacted]  
za Mězi Hranice OŽP: Ing. Zdeněk Kulaš

Předmětem jednání bylo zajištění dohody o společné hranici  
komitby HS Pásovice a p.č. výboru HS Opatovice - Žalov.

Výsledkem jednání bylo zajištění dohody o společné hranici  
ke změně:

Společná hranice vede v k.ú. Pásovice, Žalov a Opatovice. Hranice  
mezi HS začíná v bodě styku parcel p.č. 652/4 a silnice 3. třídy p.č. 1263/1,  
poločí silnicí (LHOTA - PÁSOVICE) p.č. 1263/1 až do zatáčky tzv. ŽICIGANOVÉHO,  
odtud pokračujeme po silnici komunikací č. 621 přes HADOVCE na komunikaci  
621 z místa zvaném TROJICE, kde se zatáčí východním směrem na  
silnici p.č. 641. Přelíná státní silnici PÁSOVICE - ŽALOV, pokračujeme  
po hraně p.č. 434/5 a dále tímto par.č. dojdeme až p.č. 434/26 (POD  
ŽALOVSKÝM HŘÍŠTĚM), parcelu p.č. 434/26 pokračujeme až k mostku  
na silnici 2. tř. p.č. 620 (ŽALOV - PÁSOVICE) silnicí p.č. 620 a p.č. 1245/1  
nad pásovským hřbitovem, na silnici p.č. 1244, na křižovatce p.č. 1626,  
poté v směru železnic až ke stětu s pozemkem pana [redacted]  
a dále (mezi) tohoto pozemku severním směrem až k státní silnici  
OPATOVICE - PÁSOVICE 2. třídy p.č. 1606. Po této silnici pokračujeme  
do obce OPATOVICE (začátek obce), odbočíme vlevo na silnici p.č. 1624  
a tu pokračujeme SŽ směrem na ucelený lesní celek HRABINA p.č. 684/2  
v majetku LČZ. Po dleji tohoto celku pokračujeme V směrem až k kence  
cestě p.č. 684/3 a dále dleji lesního celku p.č. 684/1 až po p.č. 654/6  
a dleji p.č. 654/6 a p.č. 654/2 ke stětu s lesní cestou p.č. 1617 až  
na severní úpí 618/2 k styku parcel k.ú. Teplice a k.ú. Ústí, zde společná  
hranice končí.

Hlasitě přičteno a odsouhlaseno. [redacted]

HONEBNÍ SPLEČENSTVO

\* HUEERTUS \*

753 55 PÁSOVICE [redacted]

# Slovní popis honební hranice.

úsek VI

Honební společenstvo : HS Paršovice HUBERTUS  
Název honitby : .....

Úsek honební hranice se sousední honitbou : Školní polesí Valšovice

Hranice začíná na styku majetku LČR, ŠP Valšovice a obecního úřadu Rakovveče po lesní rozdělovací lince a pod hájovnu Paršovice přes státní silnici Paršovice-Lhota na lesní cestě /Okupační/ směrem ke střelnici od státnice po hranici Školního polesí krajem lesního porostu na státní silnici Paršovice-Valšovice a po této silnici do obce Valšovice, kde se zatáčí po polní silnici na lesní cestu směrem Zimotín, z této cesty odbočuje doleva hlubočkovou cestou přes potok Krkavec na státní silnici Valšovice-Teplice a po státní silnici směrem k Valšovicím a v úseku zvaném U Antoníčka vede po hranici LČR a ŠP

Za sousední honitbu odsouhlaseno : (datum, razítko a podpis)

Úsek honební hranice se sousední honitbou :

Valšovice, až pod Křivé, kde tato hranice končí.

STŘEDNÍ LESNICKÁ ŠKOLA  
Jurikova 31, 753 01 HRANICE  
tel.: 581 601 231, fax: 581 602 312

5 12. 2012

Za sousední honitbu odsouhlaseno :

(datum, razítko a podpis)

Úsek honební hranice se sousední honitbou : Hranice, Teplice - lázeň

Od Křivého hranice navazuje na zastavěnou část města Hranice a zastavěnou část Teplic, kde navazuje na hranici HS Nihlov Těšice.

Za sousední honitbu odsouhlaseno :

(datum, razítko a podpis)

Úsek honební hranice se sousední honitbou :

Za sousední honitbu odsouhlaseno :

(datum, razítko a podpis)

úsek V

D o h o d a

o společné hranici mezi HS Hubertus Paršovice a LČR, s.p., LS Frenštát p.R.,  
honitba Krásnice

Společná hranice začíná na styku majetku státu ve správě LČR a ŠLP Valšovice.  
Pokračuje jižním směrem po rozdělovací lince k hranici k.ú. Horní Nětčice, kde společná  
hranice končí.

Pozemky na straně LČR: k.ú. Paršovice p.č. 842

na straně HS Hubertus Paršovice: k.ú. Rakov p.č. 378

V Týně n.B. 11.11.2002

Za LČR:

Lesy České republiky, s.p.  
Lesní správa, Místecká 97  
744 01 Frenštát pod Radb.  
DIČ: 228-42196451

Za HS Hubertus:

HONEBNÍ SPLEČENSTVO  
\* HUBERTUS \*  
753 55 PARŠOVICE



Příloha dohody o společné hranici.

Slovní popis honební hranice mezi HS HUBERTUS - Paršovice  
a HS NIHLÓV - Těšice.

Hranice začíná na soutoku řeky Bečvy a Krkavčího potoka p.č. 114/1. Pokračuje po pravém břehu tohoto potoka proti proudu až po parcelu 113/2, kde se odklání do leva mezi parcely 673/3 a 672 až po okraj parcely 637/1, kterou tvoří lesní průsek mezi parcelami č. 673/3 a 773/1, dále je tvořena zákopem, který tvoří katastrální hranici mezi Teplicemi n.Beč. a Opatovicemi, až po silnici Hranice - Opatovice p.č. 717. Od této staré silnice pokračuje hranice zákopem mezi parcelami 633/2 a 618/1, který tvoří katastrální hranici mezi Ústím a Opatovicemi. Dále pokračuje po okraji parcel č. 1285/2, 1285/1, 1288, 1289, 1290 a 1291 až po silnici Ústí-Valšovice p.č. 1616/3. Po této silnici na křižovatku silnic Ústí - Opatovice p.č. 1369/1. Od této křižovatky pokračuje po katastrální hranici mezi Opatovicemi a Ústím po okraji parcel č. 1295, 1296 a 1353, kterou tvoří roklna, ve které teče potůček až po Opatovský potok p.č. 1628. Hranice pokračuje po levém břehu tohoto potoka až po soutok Opatovského potoka s Malhockým potokem p.č. 1399. Zde hranice přechází na pravý břeh Malhockého potoka a pokračuje proti proudu až na rozhraní katastrů Malhotice - Opatovice - Ústí, kde tato hranice končí.

Těšice 5.11.2002

starosta HS Těšice

VOKOHOVICE  
Mgr. Přerov

Paršovice 5.11.2002

starosta HS Paršovice

HONEBNÍ SPOLEČENSTVO

\* HUBERTUS \*

753 55 PARŠOVICE

Příloha k dohodě o společných hranicích


Slovní popis hranice

mezi Honebním společenstvem Nětčice a Honebním společenstvem Hubertus Paršovice


Společná hranice je převážně tvořena hranicí katastrů Horní Nětčice a Rakov. Začíná na východní straně parcely 448 na rozhraní katastrů Horní Nětčice, Rakov a Býškovice. Pokračuje severním směrem po komunikaci Býškovice-Rakov p.č. 618 a pokračuje severozápadním směrem po hranici katastru Horní Nětčice po komunikaci p.č. 693. Tato cesta navazuje na vodní tok p.č. 706, který přechází ve vodní tok p.č. 806 až ke komunikaci Rakov-Nětčice p.č. 619, kterou překračuje a dále vede severozápadním směrem po polní cestě p.č. 633 a končí za parcelou č. 352/1, kde se lomí západním směrem na hranici kú Horní Nětčice-Rakov-Paršovice kde končí.

V Dolních Nětčicích dne 2.12.2002

Za HS Nětčice

  
Honební společenstvo Nětčice  
753 51 DOLNÍ NĚTČICE  
IČO: 47164401

Za HS Hubertus Paršovice

  
HONEBNÍ SPOLEČENSTVO  
\* HUBERTUS \*  
753 55 PARŠOVICE

## Slovní popis honební hranice.

Honební společenstvo : HS Paršovice ..... Název honitby : HUBERTUS .....

Úsek honební hranice se sousední honitbou : Malhotice *úsek 5*

Od soutoku Malhotského a Opatovského potoka nad obcí Ústí, vede hranice po Malhotském potoce, po okraj lesa Březovec a po hranice honu Jablonec, přes silnici Opatovice - Malhotice, po katastrální hranici obcí Malhotice - Opatovice, až na hranici k.ú. Býškovice /Zlámaniny, Kříby/.

**HONEBNÍ SPOLEČNOST**

MALHOTICE ROUSKÉ 2

IČO 47164523

[redacted] OTOVICE

Za sousední honitbu odsouhlaseno :

[redacted], razítko a podpis)

Úsek honební hranice se sousední honitbou : Býškovice *úsek 11*

Hranice vede přes louky od k.ú. Malhotice po hranici k.ú. Býškovice, Opatovice na potok a po potoce jihozápadně kolem lesních porostů Háčky a naproti po k.ú. směrem na silnici Býškovice - Opatovice. Po této silnici vede hranice směrem na obec Býškovice a pod vysokým napětím vede po zalesněné mezi na potok, který teče ad Pálenin a po tomto potoce vede hranice na most pod Holanicí, který se nachází na silnici Býškovice - Rakov. Od tohoto mostku vede hranice po silnici směrem na hranici pozemků k.ú. Nětčice - Rakov [redacted]

Za sousední honitbu odsouhlaseno :

(datum, razítko a podpis)

Úsek honební hranice se sousední honitbou : Nětčice

Hranice vede severně po hranicích pozemků k.ú. H+D Nětčice - Rakov a navazuje kolmo východně na hon a hranici k.ú. Rakov - Kopaniny. Na jihovýchodní části v remíze v Kopaninách navazuje tato hranice na potok, který protéká remízem přes Rakovský rybník, na státní silnici na hranice honu Ranůvka, Vrablice. Dále vede hranice přes státní silnici H+D Nětčice - Rakov, po polní cestě mezi hony Vrablice-Ranůvka a na konci honu Vrablice končí tato hranice kolmo na lesní úsek Hrabina, až natzv. Lipenský chodník.

Za sousední honitbu odsouhlaseno :

(datum, razítko a podpis)

Úsek honební hranice se sousední honitbou :

Za sousední honitbu odsouhlaseno :

(datum, razítko a podpis)

# Slovní popis honební hranice.

Honební společenstvo : HRANICE ..... Název honitby : HRANICE .....

Úsek honební hranice se sousední honitbou :

Honební společenství Velká Hubertov se stáváci hranice  
 honebního společenstva Hranice. Opis hranice. Žel. trati  
 Přívod - Hranice - po hranici katastru m.ú. obce Velká přes  
 potok Veličský na újezd, Za Smolkovým, Nov. pole přes  
 Žel. trať Hranice - Holušovice po hranici katastru na  
 lesní komplex Holušovice.

HONEBNÍ SPOLEČENSTVO

VELKÁ

PSČ 753 01

(datum, razítko a podpis)

Za sousední honitbu odsouhlaseno :

Úsek honební hranice se sousední honitbou : HS Hubertus Paršovice

Hranice vede od řeky Bečvy v lázních Teplicích západním směrem  
 Pod Bílý kámen a po hranicích lesních pozemků LČR až po Křivě.

HONEBNÍ SPOLEČENSTVO

HRANICE

PSČ 753 01 HRANICE

Za sousední honitbu odsouhlaseno :

(datum, razítko a podpis)

Úsek honební hranice se sousední honitbou :

Za sousední honitbu odsouhlaseno :

(datum, razítko a podpis)

Úsek honební hranice se sousední honitbou :

Za sousední honitbu odsouhlaseno :

(datum, razítko a podpis)

# Slovní popis hranice honitby Hubertus Paršovice

Společné hranice vede v k.ú. Paršovice, Rakov a Opatovice. Hranice mezi HS začíná v bodě styku parcel p.č. 652/4 a silnice 3. třídy p.č. 1263/1, pokračuje silnicí (Lhota-Paršovice) p.č. 1263/1 až do zatáčky tzv. U cigánového, odtud pokračujeme po polní komunikaci p.č. 636 přes Hadovec na komunikaci p.č. 621 k místu zvaném Trojice, kde se zatáčí východním směrem na polní silnici p.č. 641. Přetíná státní silnici Paršovice-Rakov, pokračujeme po hraně p.č. 434/5 a krajem této parcely dojdeme až p.č. 434/26 (Pod Rakovským hřištěm), parcelou p.č. 434/26 pokračujeme až k mostu na silnici 2. Tř. p.č. 620 (Rakov-Paršovice) silnicí p.č. 620 a p.č. 1275/1 nad Paršovským hřbitovem na polní cestu p.č. 1277 na vodoteč p.č. 1626, poté ve směru toku až ke střetu s pozemkem pana [REDACTED] a krajem (mezi) tohoto pozemku severním směrem až k státní silnici Opatovice-Paršovice 2. třídy p.č. 1606. Po této silnici pokračujeme do obce Opatovice (začátek obce), odbočíme vlevo na polní silnici p.č. 1627 a tou pokračujeme SZ směrem na ucelený lesní celek Hrabina p.č. 684/2 v majetku LČR. Po okraji tohoto celku pokračujeme směrem až k lesní cestě p.č. 684/3 a dále okrajem lesního celku p.č. 684/1 až po p.č. 654/6 a krajem p.č. 654/6 a p.č. 654/2 ke střetu s lesní cestou p.č. 1617 až na severní cíp p.č. 618/2 ke styku parcel k.ú. Teplice a k.ú. Ústí. Dále je tvořena zákopem a lesním průsekem mezi par.č. 673/3 a 773/1, dále po okraji par. 637/1, kde se odklání doprava mezi par. 673/3 a 672 a od par. 113/2 pokračuje po levém břehu potoka zv. Krkavčí až po parc. 114/1, kde se vlévá do řeky Bečvy. Hranice dále vede po řece Bečvě v láních Teplicích západním směrem po nůsto zv. Pod Bílým kamenem a dále po hranici lesních pozemků LČR až po Křivé, od Křivého po hranici LČR a ŠP Valšovice k úseku zv. U Antoníčka a po státní silnici směrem k Teplicím odbočuje doprava po lesní silnici přes potok Krkavec hlubočkovou cestou navazuje na lesní cestu směrem na Valšovice na státní silnici Valšovice-Paršovice a po hranici ŠP pokračuje až po střešnici a od střešnice po lesní cestě (zv. Okupační) pokračuje na státní silnici Paršovice-Lhota směrem k hájovně, kde tato hranice končí.

Za HS Paršovice

HONĚBNÍ SPOLEČENSTVO  
\* HUBERTUS \*  
753 55 PARŠOVICE