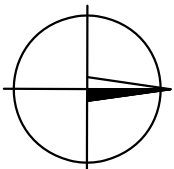


HRAŇICE IV - DRAHOTUŠE





SITUAČNÍ VÝKRES ŠIRŠÍCH VZTAHŮ

M 1:2500



LEGENDA:

- MÍSTO OPRAVY CHODNÍKU OD č.p.253 (ul.K Nádraží)
PO č.p.276 (ul. Záchalupčí) A MÍSTA PRO PŘECHÁZENÍ
- MÍSTO NAVRŽENÉHO NOVÉHO CHODNÍKU A
MÍSTA PRO PŘECHÁZENÍ (JIŽ PROJEKČNĚ ZPRACOVANÁ
PROJEKTOVÁ DOKUMENTACE)
- - - STÁVAJÍCÍ PĚŠÍ PROPOJENÍ
- + NELZE REALIZOVAT PĚŠÍ PROPOJENÍ

VYPRACOVAL:		ZODP.PROJEKT.	KRESLIL:	VED.PROJEKCE
Ing. J. SVÍTEK		Ing. J. SVÍTEK	R. MACHALA	Ing. J. SVÍTEK
				
KRAJ: OLOMOUCKÝ		KAT.Ú. : DRAHOTUŠE		
STAVEBNÍK : MĚSTO HRANICE, Pernštejnské nám.1, 753 01 HRANICE				
AKCE: HRANICE IV - DRAHOTUŠE - OPRAVA CHODNÍKU OD č.p.253 (ulice K Nádraží) PO č.p. 276 (ulice Záchalupčí)				
OBSAH: C. SITUAČNÍ VÝKRESY SITUAČNÍ VÝKRES ŠIRŠÍCH VZTAHŮ				
PROJEKTIL spol. s r. o. Hranice projektční, inženýrská a dodavat. činnost Bělořínská 288, 753 01 Hranice tel.:581829374				
FORMÁT		2xA4		
DATUM		05/2020		
STUPEŇ		pro společné povolení (UR a SP)		
ZAKÁZK. ČÍSLO		12/2119		
ARCHIVNÍ ČÍSLO		2119/12.C.1.		
MĚŘÍTKO: 1:2500		ČÍSLO VÝKRESU C.1.		