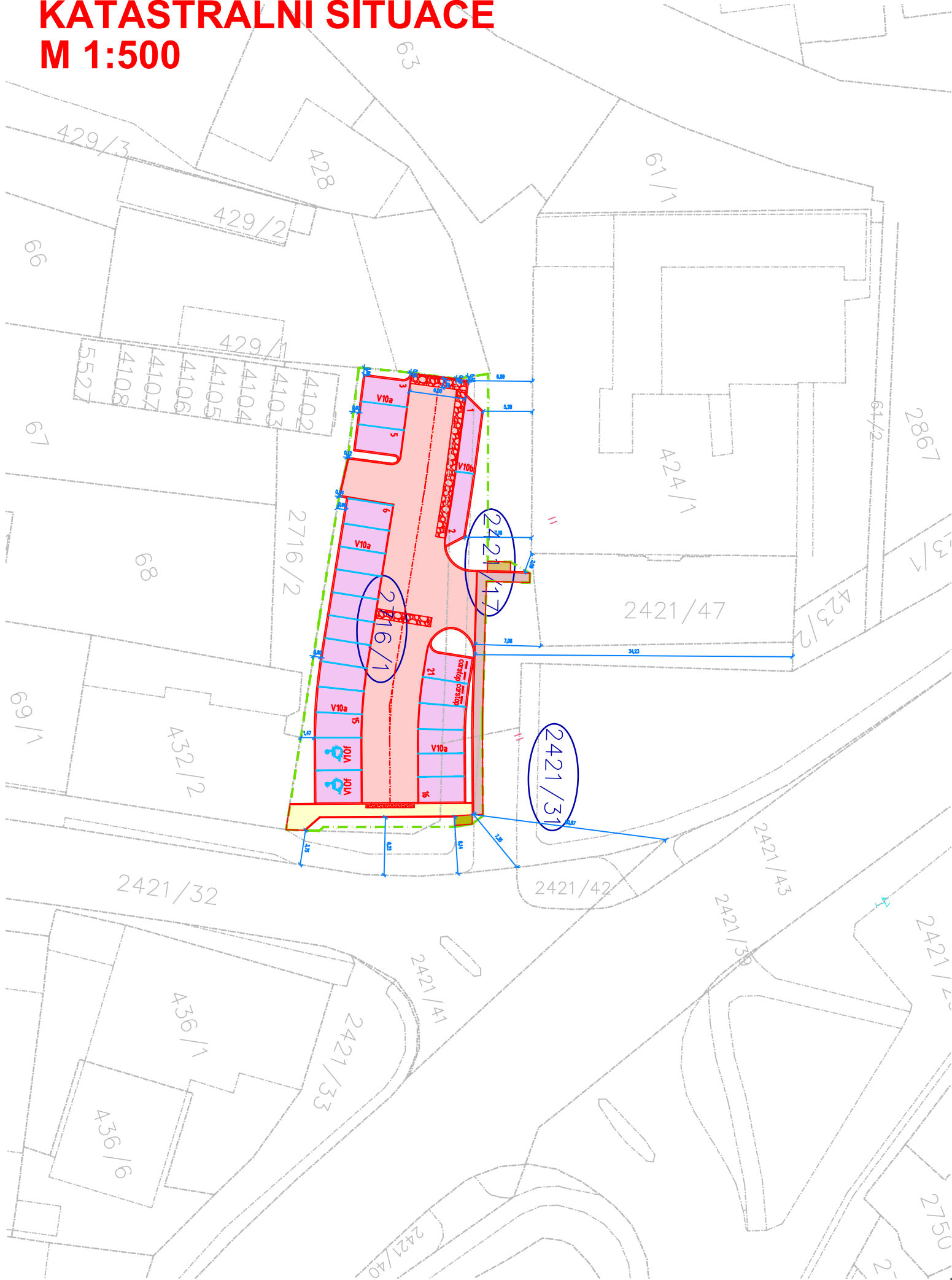


KATASTRÁLNÍ SITUACE
M 1:500



SEZNAM PARCEL DOTČENÝCH STAVBOU

KATASTRÁLNÍ ÚZEMÍ: HRANICE
PARCELNÍ ČÍSLA: 2716/1, 2421/17, 2421/31

LEGENDA


stav

návrh


500/1

500/1

HRANICE PARCEL-DLE KN
PARCELNÍ ČÍSLO-DLE KN
OZNAČENÍ DOTČENÝCH POZEMKŮ STAVBOU
HRANICE ZÁJMOVÉ LOKALITY



SOUŘADNICOVÝ SYSTÉM: JTSK
VÝŠKOVÝ SYSTÉM: Balt p.v.
POLOHA STÁVAJÍCÍCH INŽENÝRSKÝCH SÍTÍ JE INFORMATIVNÍ

VYPRACOVAL:	ZODP.PROJEKT.	KRESLIL:	VED.PROJEKCE	NELL PROJEKT s. r. o. Kvítková 3687 760 01 Zlín	
Ing.Iva Svačinová	Ing. Karel Kuchař	Ing.Iva Svačinová	Zuzana Kuchařová		
KRAJ: OLOMOUCKÝ		KAT. ÚZEMÍ: HRANICE		FORMÁT	2xA4
STAVEBNÍK:MĚSTO HRANICE				DATUM	7/2022
AKCE: REKONSTRUKCE PARKOVIŠTĚ MOTOŠÍN, HRANICE				STUPEŇ	DUR,DSP A DPS
				ZAKÁZK. ČÍSLO	
OBSAH: KATASTRÁLNÍ SITUACE				MĚŘÍTKO: 1:250	ČÍSLO VÝKRESU C.2.