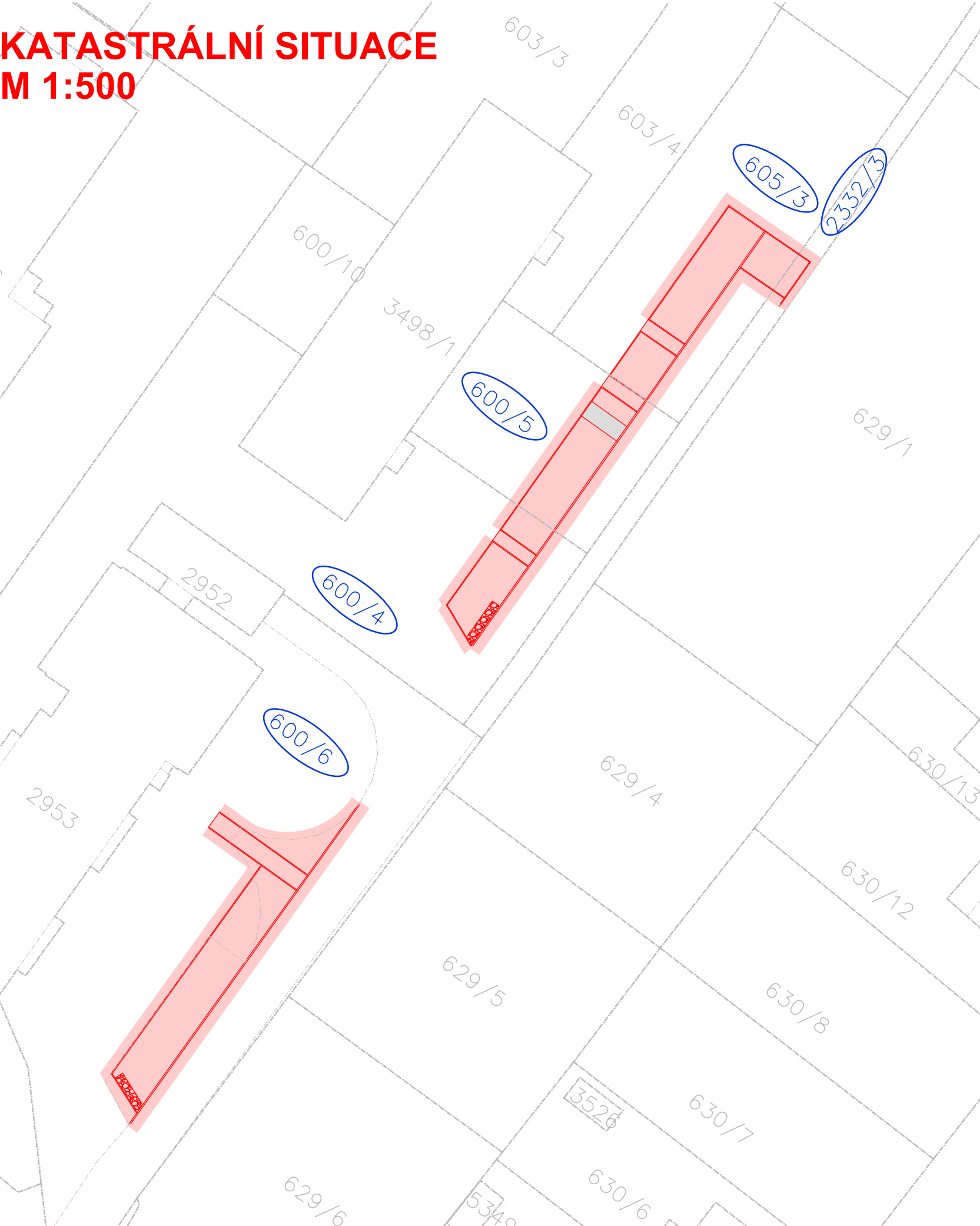


KATASTRÁLNÍ SITUACE
M 1:500



SEZNAM PARCEL DOTČENÝCH STAVBOU

KATASTRÁLNÍ ÚZEMÍ: HRANICE
PARCELNÍ ČÍSLA: 600/4, 600/5, 600/6, 605/3, 2332/3

LEGENDA

- stav

návrh
- -----


500/1

500/1
- HRANICE PARCEL-DLE KN


HRANICE KATASTRÁLNÍHO ÚZEMÍ

PARCELNÍ ČÍSLO-DLE KN

OZNAČENÍ DOTČENÝCH POZEMKŮ STAVBOU



SOUŘADNICOVÝ SYSTÉM: JTSK
VÝŠKOVÝ SYSTÉM: Balt p.v.
POLOHA STÁVAJÍCÍCH INŽENÝRSKÝCH SÍTÍ JE INFORMATIVNÍ

VYPRACOVAL:	ZODP.PROJEKT.	KRESLIL:	VED.PROJEKCE	NELL PROJEKT s. r. o. Kvítková 3687 760 01 Zlín	
Monika Hrušková	Ing. Karel Kuchař	Monika Hrušková	Zuzana Kuchařová		
KRAJ: OLOMOUCKÝ		KAT. Ú.: HRANICE		FORMÁT	2xA4
STAVEBNÍK: MĚSTO HRANICE				DATUM	6/2022
AKCE: PARKOVACÍ STÁNÍ V ULICI NERUDOVA				STUPEŇ	DSP a DSP
				ZAKÁZK. ČÍSLO	-/2022
OBSAH: KATASTRÁLNÍ SITUACE				MĚŘÍTKO: 1:500	ČÍSLO VÝKRESU C.2