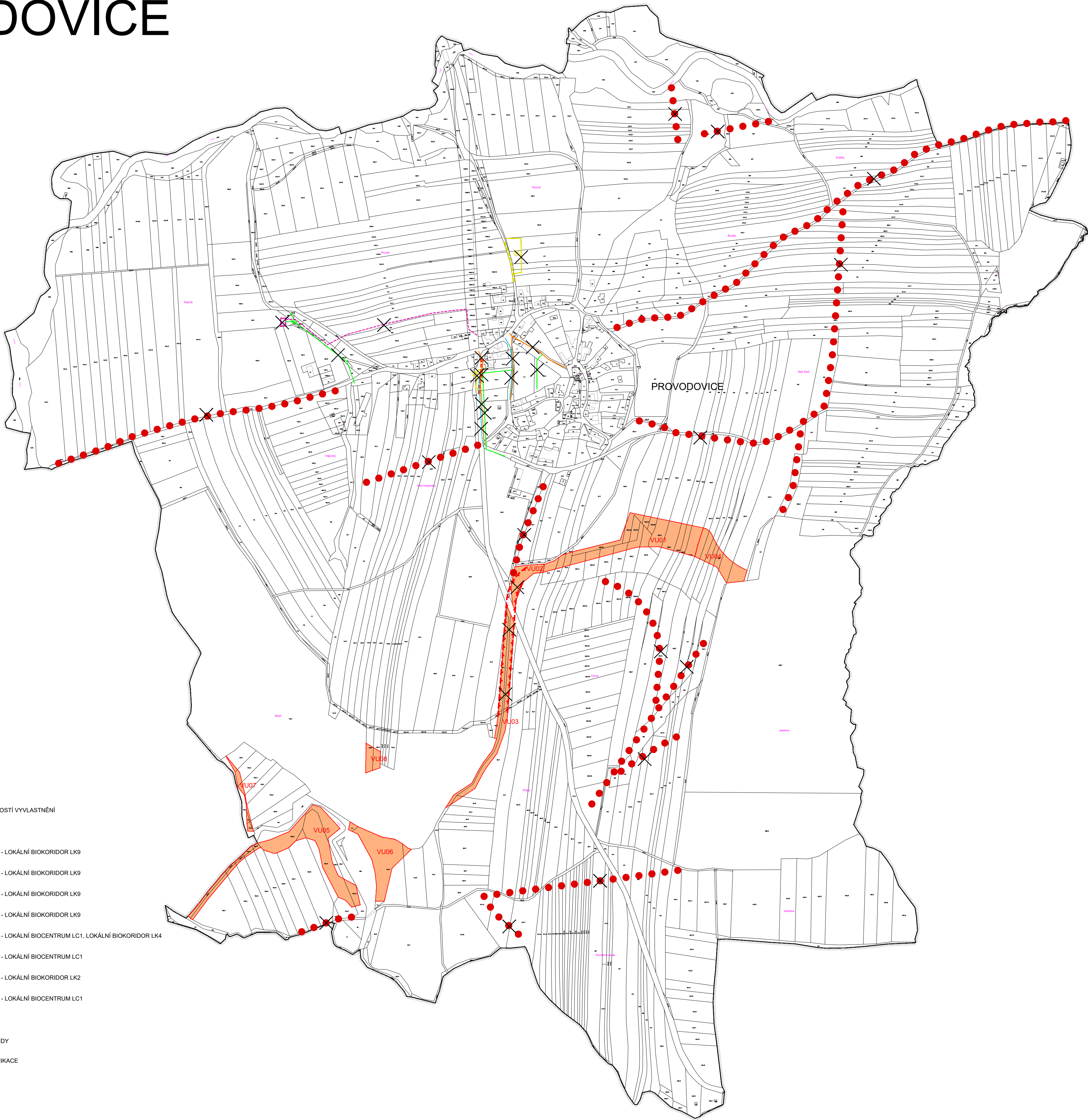
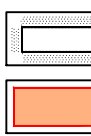


PROVODOVICE

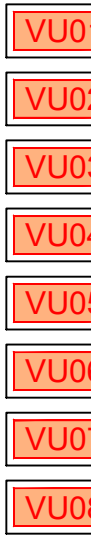


HRANICE STAV



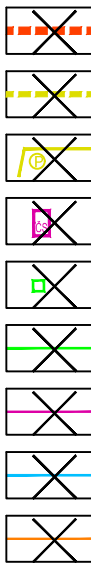
HRANICE ŘEŠENÉHO ÚZEMÍ
PLOCHY A KORIDORY S MOŽNOSTÍ VYVLASTNĚNÍ

VEŘEJNÉ PROSPĚŠNÁ OPATŘENÍ



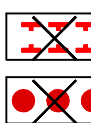
VU01 PLOCHA ZMĚNY V KRAJINĚ K1 - LOKÁLNÍ BOKORIDOR LK9
VU02 PLOCHA ZMĚNY V KRAJINĚ K2 - LOKÁLNÍ BOKORIDOR LK9
VU03 PLOCHA ZMĚNY V KRAJINĚ K3 - LOKÁLNÍ BOKORIDOR LK9
VU04 PLOCHA ZMĚNY V KRAJINĚ K4 - LOKÁLNÍ BOKORIDOR LK9
VU05 PLOCHA ZMĚNY V KRAJINĚ K6 - LOKÁLNÍ BOCENTRUM LC1, LOKÁLNÍ BOKORIDOR LK4
VU06 PLOCHA ZMĚNY V KRAJINĚ K7 - LOKÁLNÍ BOCENTRUM LC1
VU07 PLOCHA ZMĚNY V KRAJINĚ K8 - LOKÁLNÍ BOKORIDOR LK2
VU08 PLOCHA ZMĚNY V KRAJINĚ K9 - LOKÁLNÍ BOCENTRUM LC1

ZRUŠENÉ VEŘEJNÉ PROSPĚŠNÉ STAVBY



ÚPRAVA TRASY SILNICE III.TŘÍDY
PRODLOUŽENÍ MÍSTNÍ KOMUNIKACE
PARKOVIŠTĚ
ČERPACÍ STANICE
DEŠŤOVÝ ODDĚLOVÁČ
KANALIZACE JEDNOTNÁ
KANALIZACE SPLAŠKOVÁ - VÝTLAK
VODOVOD
STL PLYNOVOD

ZRUŠENÁ VEŘEJNÉ PROSPĚŠNÁ OPATŘENÍ



LOKÁLNÍ BOKORIDOR
INTERAKČNÍ PRVEK

AUTORSKÝ KOLEKTIV					
URBANISMUS, PF	ING.ARCH.PETR MALÝ		PLYNOFIKACE	ING.LIBUŠE KUJOVÁ	
			ELEKTRO	ING. ZDENĚK ROZSPAL	
VODNÍ HOSPODÁŘSTVÍ	ING.LIBUŠE KUJOVÁ		ÚSES, KRAJINA	ING.ARCH.PETR MALÝ	
DATUM	ŘÍJEN 2019	MĚRÍTKO	1 : 5000	POŘIZOVATEL	MÚ HRANICE

PROVODOVICE

ÚZEMNÍ PLÁN - ZMĚNA Č. 1

VÝKRES VEŘEJNĚ PROSPĚŠNÝCH STAVEB,
OPATŘENÍ A ASANACÍ

ČÍSLO VÝKRESU

1.2.c

AUTORIZOVANÝ ARCHITEKT
ING.ARCH.PETR MALÝ
ČÍSLO AUTORIZACE ČKA: 1860