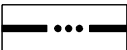
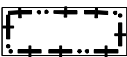




ÚZEMNÍ PLÁN
HRANIC
ZMĚNA Č. 4

II.D.e) SROVNÁVACÍ HLAVNÍ VÝKRES









1 : 5000

LEGENDA

	HRANICE KATASTRU
	HRANICE ZASTAVĚNÉHO ÚZEMÍ K 31.3.2021
	ZASTAVITELNÉ PLOCHY
	RUŠENÉ PRVKY

PLOCHY S ROZDÍLNÝM ZPŮSOBEM VYUŽITÍ

STABILIZOVANÉ PLOCHY
PLOCHY ZMĚN

		BI - BYDLENÍ - V RODINNÝCH DOMECH - MĚSTSKÉ A PŘÍMĚSTSKÉ
		VD - VÝROBA A SKLADOVÁNÍ - DROBNÁ A ŘEMESLNÁ VÝROBA
		VT - VÝROBA A SKLADOVÁNÍ - TĚŽKÝ PRŮMYSL
		TI - TECHNICKÁ INFRASTRUKTURA

PODTISK - PLATNÝ ÚZEMNÍ PLÁN