



























SOUČASNÝ STAV ÚZEMÍ

Krajinný pokryv

-  vymezená niva na vybraných tocích
-  zastavěná plocha
-  silniční a železniční doprava
-  povrchová těžba, lom
-  okrasná zahrada, park
-  ovocný sad, zahrada
-  orná půda a ostatní dále nespecifikované plochy
-  lesní půda
-  trvalý travní porost
-  vinice, chmelnice
-  vodní nádrž řešená územní studií krajiny
-  vodní plocha
-  zrealizovaný poldr




Krajinné a topografické prvky

-  liniová zeleň
-  vodní tok řešený územní studií krajiny
-  vodní tok
-  rozvodnice IV. řádu
-  vrstevnice
-  hranice parcel KN
-  dálnice, silnice I. třídy
-  silnice II. a III. třídy
-  ulice
-  cesta nebo pěšina
-  železniční dráha
-  cyklotrasa, cyklostezka
-  turistická trasa, naučná stezka

Fotodokumentace

-  SKA 05 místo pořízení a název fotografie

Administrativní členění území

-  hranice správního území ORP
-  hranice obce
-  hranice katastrálního území

KLAD LISTŮ V MĚŘÍTKU 1 : 10 000

