



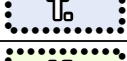
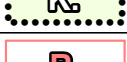









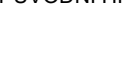


# ZMĚNA Č. 7 ÚP HRANIC

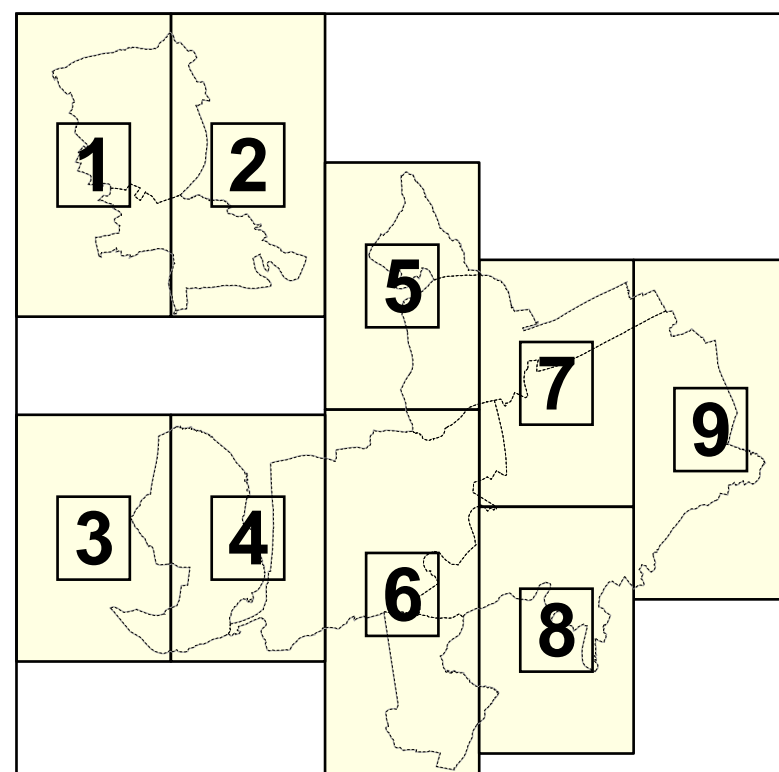
I.B.a) VÝKRES ZÁKLADNÍHO ČLENĚNÍ ÚZEMÍ

1 : 5 000

## LEGENDA

	HRANICE ŘEŠENÉHO ÚZEMÍ
	HRANICE KATASTRÁLNÍHO ÚZEMÍ
	HRANICE ZASTAVĚNÉHO ÚZEMÍ K 1. 4. 2024
	ZASTAVITELNÉ PLOCHY
	TRANSFORMAČNÍ PLOCHY
	PLOCHY ZMĚN V KRAJINĚ
	ÚZEMNÍ REZERVY
	ČÁSTI ÚZEMNÍHO PLÁNU S PRVKY REGULAČNÍHO PLÁNU
	VYMEZENÍ PLOCH A KORIDORŮ, VE KTERÝCH JE ROZHODOVÁNÍ O ZMĚNÁCH V ÚZEMÍ PODMÍNĚNO ZPRACOVÁNÍM ÚZEMNÍ STUDIE
	<del>VYMEZENÍ PLOCH, VE KTERÝCH JE PROVEŘENÍ ZMĚN JEJICH VYUŽITÍ REGULAČNÍM PLÁNEM PODMÍNKOU PRO ROZHODOVÁNÍ</del>
	<del>VYMEZENÍ PLOCH, VE KTERÝCH JE PROVEŘENÍ ZMĚN JEJICH VYUŽITÍ DOHODOU O PARCELACI PODMÍNKOU PRO ROZHODOVÁNÍ</del>
	KORIDORY NAD PLOCHAMI S ROZDÍLNÝM ZPŮSOBEM VYUŽITÍ VYMEZENÉ ÚZEMNÍM PLÁNEM PRO DOPRAVNÍ INFRASTRUKTURU
	KORIDORY NAD PLOCHAMI S ROZDÍLNÝM ZPŮSOBEM VYUŽITÍ Z NADŘÁZENÉ DOKUMENTACE PRO DOPRAVNÍ INFRASTRUKTURU
	KORIDORY NAD PLOCHAMI S ROZDÍLNÝM ZPŮSOBEM VYUŽITÍ Z NADŘÁZENÉ DOKUMENTACE PRO TECHNICKOU INFRASTRUKTURU
	RUŠENÉ JEVY
	PŮVODNÍ OZNAČENÍ PLOCH PŘESTAVBY

PŮVODNÍ HRANICE ZASTAVĚNÉHO ÚZEMÍ SE ZMĚNOU Č. 7 RUŠÍ A NAHRAZUJE SE NOVOU.



PROJEKTOVÁ ČINNOST, URBANISMUS, ÚZEMNÍ PLÁNOVÁNÍ, EKOLOGIE

**URBANISTICKÉ STŘEDISKO OSTRAVA, s.r.o.**

OSTRAVA s.r.o.

Spartakovců 3, Ostrava-Poruba, 708 00

tel: 59 693 95 30

ZODP. PROJEKTANT: ING. ARCH. PETR GAJDUŠEK

ZAK. ČÍSLO: U - 638

ZPRACOVATEL: ING. ARCH. PETR GAJDUŠEK, ING. ARCH. PAVLA ADAMUSOVÁ, ING. MARTINA KRAUSOVÁ

OBJEDNATEL: MĚSTO HRANICE

DATUM: 4/2026