

Zhotovitel:
EKOTOXA s.r.o.,
Fišova 403/7, 602 00 Brno, Černá Pole

Ing. arch. Petr Malý
Ing. Petr Šířina

Pořizovatel:

Město Hranice
Pernštejnské nám. 1,
753 01 Hranice






Datum zpracování: květen 2019

ÚZEMNÍ STUDIE KRAJINY ORP HRANICE - ÚZEMNÍ STUDIE KRAJINY












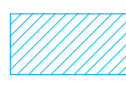








HLAVNÍ VÝKRES - LEGENDA

NÁVRHY V ÚZEMÍ


















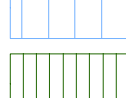
Návrh řešení potřeb člověka v krajině

-  směr vymezení nové účelové komunikace (NUK)
-  směr vymezení nové naučné/turistické trasy (NT)
-  směr vymezení nové cyklotrasy (NC)
-  návrh směru propojení obcí (PRO)
-  brownfields určený k obnově nebo opětovnému využití znehodnoceného území (BRWN)


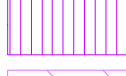
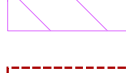


Návrh řešení problémů, snižování ohrožení a předcházení rizikům v krajině

-  stabilizace údolnice zatravněním (SUT)
-  stabilizace údolnice - úprava hosp. na pozemku (SUP)
-  návrh zpracování studie odtokových poměrů (SOP)
-  návrh odlehčovacího koryta (ODK)
-  návrh přírodě blízkého protipovodňového nebo protieročního opatření (PBPO)
-  revitalizace vodního toku (REV)
-  podpora renaturace vodního toku (REN)
-  revitalizace, úprava vodního toku (REV)
-  podpora renaturace vodního toku (REN)
-  návrh nové vodohospodářské plochy (VN)
-  návrh suché retenční nádrže (SRN)
-  návrh přírodě blízkého protipovodňového nebo protieročního opatření (PBPO)
-  návrh obnovy prameniště (OPR)
-  návrh ploch k doplnění výsadeb a bariér proudění větru (VET)
-  vybrané díly půdních bloků k řešení (VB)
-  návrh umístění biotechnického opatření nebo travnatých pásů (BT)
-  návrh protieročního nebo protipovodňového opatření na orné půdě - mírnější (PPOm)
-  návrh protieročního nebo protipovodňového opatření na orné půdě - přísnější (PPOv)
-  návrh zachování nebo stabilizace meziřadí (SM)
-  návrh plošného zatravnění (TP)



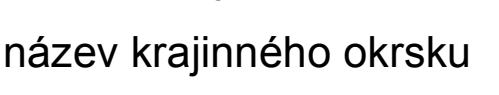
Návrh ochrany a rozvoje hodnot krajiny a využití krajinných potenciálů

-  pozitivně vnímaná kulturní dominanta navržená k ochraně (PD)
-  negativně vnímaná dominanta v krajině (ND)
-  specifický kulturní prostor v krajině navržený k ochraně (OSPKP)
-  kvalitní sídelní kulturní prostor navržený k ochraně (OSIKP)
-  vyhlídkové místo v krajině navržené k ochraně (HOVK)
-  návrh zachování kvalitního pohledového směru na sídlo (URZPS)
-  návrh nové liniové zeleně (NLZ)
-  kvalitní horizont sídla navržený k zachování (ZKHS)
-  stávající kontaktní liniová zeleň navržená k zachování (ZKLZ)
-  hodnotné stromořadí nebo alej navržená k ochraně (OHS)
-  nová ekologicky stabilnější linie (př. alej, ochranné zatravnění, linie dřevin a liniové remízky) (ESL)
-  průchod otevřené potoční osy sídlem navržený k ochraně (OPPOS)
-  hranice problematických ploch zastavitelného území navržená k řešení (PPZU)
-  návrh řešení bariérových míst na dálkových migračních koridorech (MIG)
-  nová ekologicky stabilnější plocha (př. remízek, revitalizace, mokřad, les, TTP apod.) (ESP)
-  návrh vymezení významného krajinného prvku (VKP)
-  návrh vymezení významného krajinného prvku - niva (VKPN)
-  návrh zalesnění (ZAL)


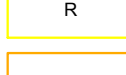



Návrh ochrany a rozvoje hodnot krajiny a využití krajinných potenciálů (pokr.)

-  hodnotný celek kulturní, příp. parkové upravené sídelní zeleně navržený k ochraně (ZCSZ)
-  zvláštní hodnota území navržená k ochraně (ZZHU)
-  krajinná veduta navržená k ochraně
-  řešení nesrovnalosti mezi UP a UAP a nenavazující ÚSES mezi obcemi (URNAV)
-  přírodní hodnotnější biotop navržený k ochraně









Vymezení krajiny

-  hranice krajinného okrsku
-  **KO 7**
- Hranický
-  název krajinného okrsku

Návrhové plochy

-  B plocha bydlení
-  R plocha rekreace
-  O plochy občanského vybavení
-  V plocha výroby a skladování
-  ostatní plocha








Varianty VD Skalička

-  Bečva, vodní dílo Skalička (zdroj: PDP Povodí Moravy)
-  boční poldr Skalička (zdroj: Unie pro řeku Moravu)
-  VD Skalička, varianta 2 a 3 (zdroj: AQUATIS a.s.)
-  VD Skalička, varianta 4 (zdroj: AQUATIS a.s.)
-  VD Skalička, varianta 5 (zdroj: AQUATIS a.s.)
-  VD Skalička, varianta 6 (zdroj: AQUATIS a.s.)
-  poldr Teplice (zdroj: ÚAP SO ORP Hranice)
-  suchá nádrž Teplice / VD Skalička (zdroj: ZÚR OLK)


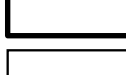
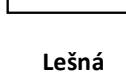

Fotodokumentace

-  BEL 01 místo pořízení fotodokumentace vč. ID

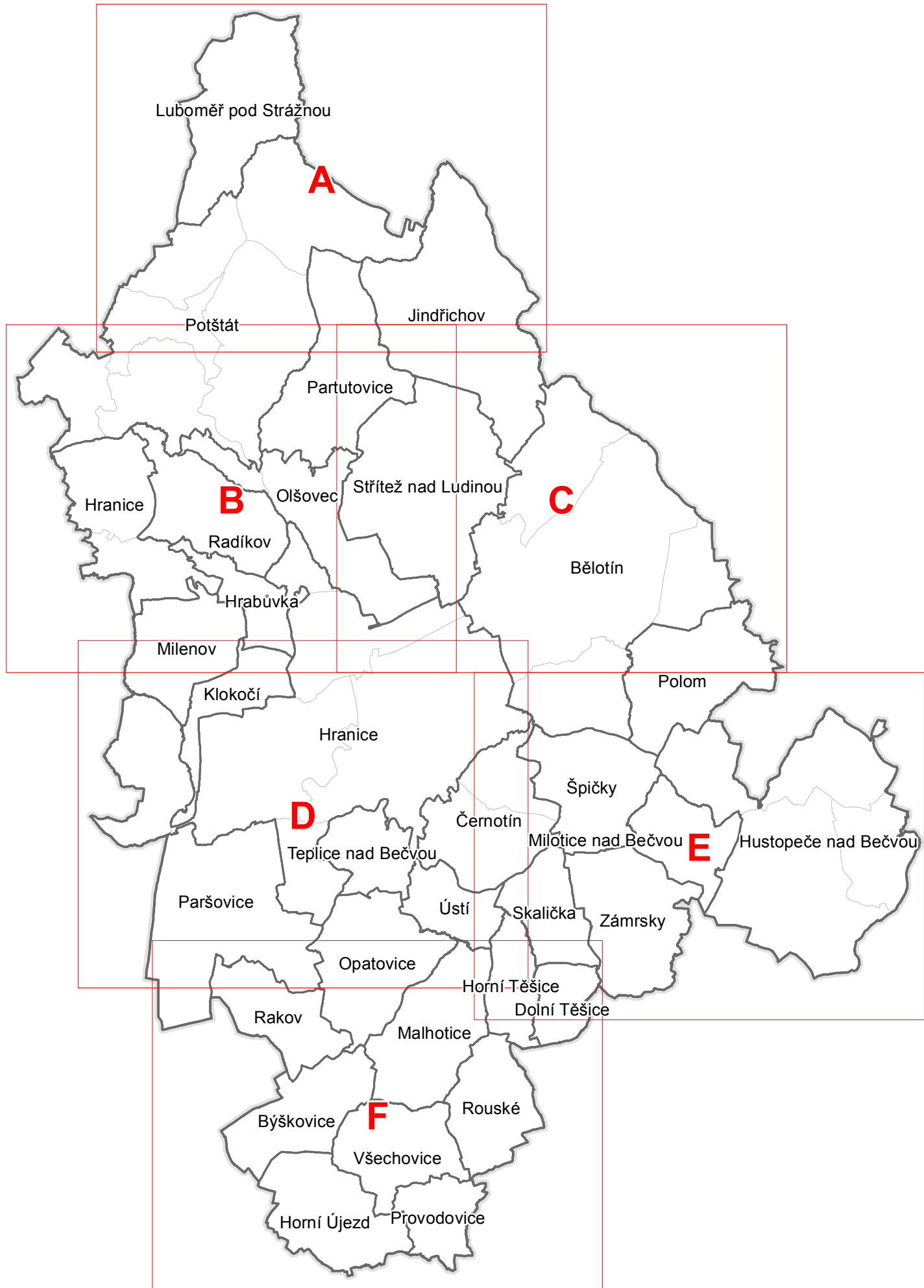
Topografické prvky

-  vodní tok řešený územní studií krajiny
-  vodní tok ostatní
-  vodní nádrž řešená územní studií krajiny
-  vodní nádrž ostatní
-  plocha lesa
-  plocha LPIS (vč. zkráceného kódu dílu bloku)
-  parcela KN

Administrativní členění území

-  hranice správního území ORP
-  hranice obce
-  hranice katastrálního území
-  **Lešná** název územně technické jednotky

KLAD LISTŮ V MĚŘÍTKU 1 : 10 000



EVROPSKÁ UNIE
EVROPSKÝ FOND PRO REGIONÁLNÍ ROZVOJ
ŠANCE PRO VÁŠ ROZVOJ



MINISTERSTVO
PRO MÍSTNÍ
ROZVOJ ČR