



LEGENDA VYBRANÝCH JEVŮ ZÁSAD ÚZEMNÍHO ROZVOJE OLOMOUCKÉHO KRAJE

JEVY NÁVRHOVÉ

DOPRAVNÍ INFRASTRUKTURA

 SILNIČNÍ DOPRAVA

 DRÁŽNÍ DOPRAVA


TECHNICKÁ INFRASTRUKTURA

 ELEKTROENERGETIKA

ÚZEMNÍ SYSTÉM EKOLOGICKÉ STABILITY NADMÍSTNÍHO VÝZNAMU

 NADREGIONÁLNÍ BIKORIDOR

 REGIONÁLNÍ BIOCENTRUM


 REGIONÁLNÍ BIKORIDOR

OSTATNÍ

 KULTURNÍ KRAJINNÁ OBLAST

 REKREAČNÍ KRAJINNÝ CELEK

STANOVENÍ ZÁSAD PRO OCHRANU A EXPLOATACI LOŽISEK NEROSTNÝCH SUROVIN

 OBJEKT LZE VYUŽÍT V PLNÉM ROZSAHU (OBJEKT S VYŘEŠENÝMI STŘETÝ ZÁJMŮ, POPŘ. BEZ STŘETŮ ZÁJMŮ, NEBO SE STŘETÝ ŘEŠITELNÝMI)

 OBJEKT LZE VYUŽÍT ČÁSTEČNĚ, NEBO PODMÍNEČNĚ PO SPLNĚNÍ VYBRANÝCH TECHNICKÝCH A ENVIRONMENTÁLNÍCH PODMÍNEK

ZMĚNA Č. 4 ÚZEMNÍHO PLÁNU RAKOV

ODŮVODNĚNÍ – GRAFICKÁ ČÁST

NÁVRH PRO SPOLEČNÉ JEDNÁNÍ A VEŘEJNÉ PROJEDNÁNÍ – 2026

Objednatel: **Obec Rakov**

Pořizovatel: **Městský úřad Hranice**

Zhotovitel: **Atelier proREGIO, s.r.o.**



Hlavní projektant: **Ing. arch. Michal Hadlač**

Číslo autorizace: **03 497**

Projekční tým: **Mgr. Vladimíra Macurová
Mgr. Radmila Hadlačová
Ing. Milada Májska, Ph.D.
Mgr. Jakub Kura, Ph.D.**

Otisk autorizačního razítka

VÝKRES ŠIRŠÍCH VZTAHŮ



1 : 50 000

B2

Věcný obsah: Zásady územního rozvoje Olomouckého kraje – úplné znění po Aktualizaci č. 7
Podkladová mapa: Základní topografická mapa 1 : 50 000, ©ČUZK

 ŘEŠENÉ ÚZEMÍ