





















VÝKRES VYMEZENÍ NAVRŽENÝCH ZMĚN VE VYUŽÍVÁNÍ PLOCH - LEGENDA

ZMĚNY VE VYUŽÍVÁNÍ PLOCH





Navržená opatření měnící využívání ploch

-  návrh stabilizace údolnice zatravněním (SUT)
-  návrh odlehčovacího koryta (ODK)
-  návrh přírodě blízkého protipovodňového nebo protierozního opatření (PBPO)
-  návrh ploch k doplnění výsadeb a bariér proudění větru
-  návrh nové vodohospodářské plochy (VN)
-  návrh suché retenční nádrže (SRN)
-  návrh přírodě blízkého protipovodňového nebo protierozního opatření (PBPO)
-  návrh nové ekologicky stabilnější plochy (př. remízek, revitalizace, mokřad, les, TTP apod.)
-  návrh zalesnění (ZAL)
-  brownfields určený k obnově nebo opětovnému využití znehodnoceného území (BRWN)
-  vybrané díly půdních bloků k řešení
-  návrh umístění biotechnického prvku na bloku
-  návrh plošného zatravnění (TP)

Topografické prvky

-  vodní nádrž řešená územní studií krajiny
-  vodní nádrž ostatní
-  vodní tok řešený územní studií krajiny
-  vodní tok ostatní
-  plocha lesa
-  plocha LPIS (vč. zkráceného kódu dílu bloku)
-  parcela KN

Administrativní členění území

-  hranice správního území ORP
-  hranice obce
-  hranice k.ú.
-  Lešná název územně technické jednotky

KLAD LISTŮ V MĚŘÍTKU 1 : 10 000

