










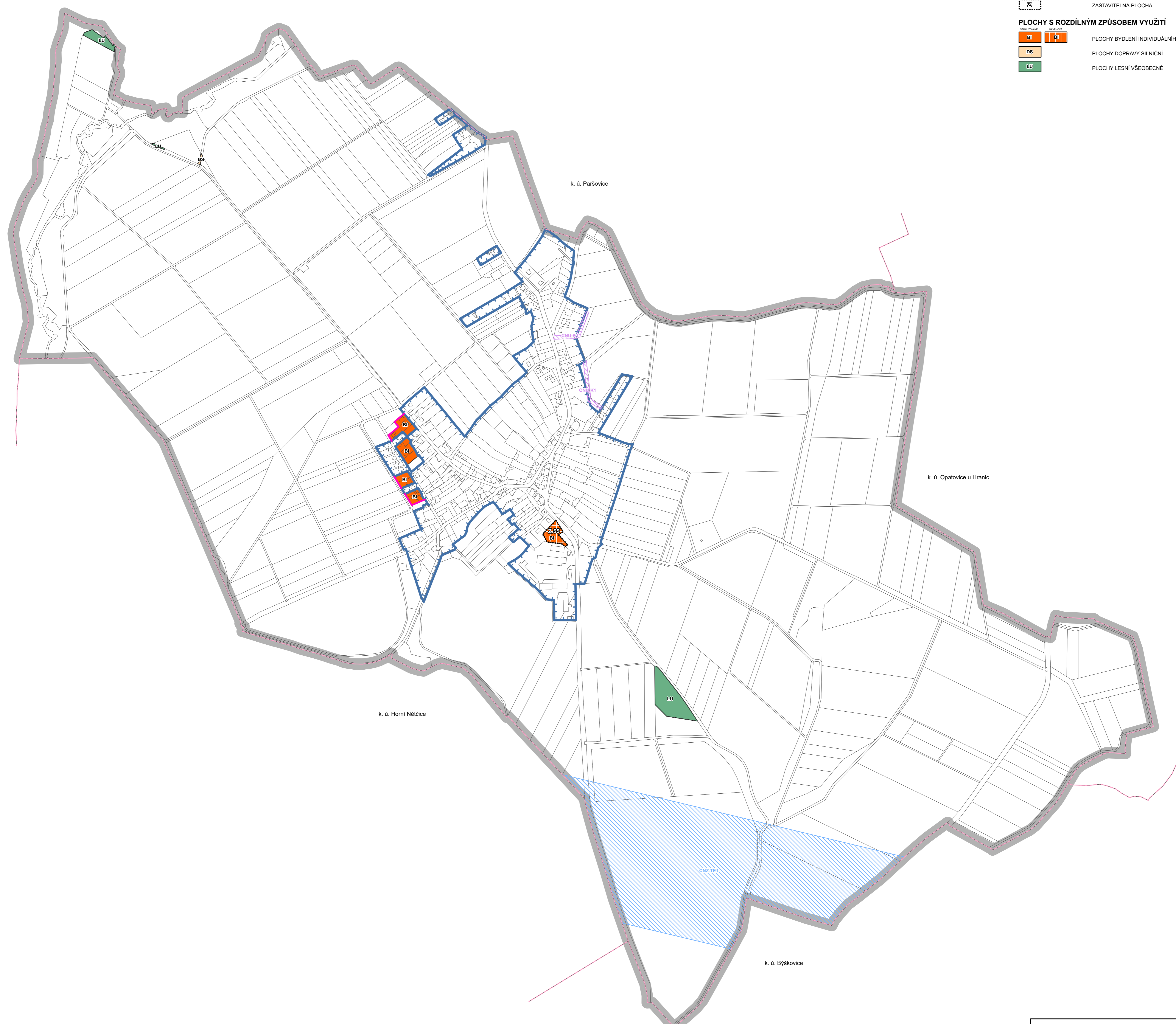




- ZÁKLADNÍ ČLENĚNÍ ÚZEMÍ**
-  REŠENÉ ÚZEMÍ
 -  KATASTRÁLNÍ ÚZEMÍ
 -  ZASTAVĚNÉ ÚZEMÍ K 5. 1. 2018
 -  ZASTAVĚNÉ ÚZEMÍ K 1. 6. 2025 – ZVĚTŠENÍ
 -  KORIDOR NAD PLOCHAMI S ROZDÍLNÝM ZPŮSOBEM VYUŽITÍ Z NADŘAZENÉ DOKUMENTACE PRO TECHNICKOU INFRASTRUKTURU – VYJMUTY
 -  KORIDOR NAD PLOCHAMI S ROZDÍLNÝM ZPŮSOBEM VYUŽITÍ VYMEZENÝ ÚZEMNÍM PLÁNEM PRO TECHNICKOU INFRASTRUKTURU – NOVE VYMEZENY
 -  ZASTAVITELNÁ PLOCHA
- PLOCHY S ROZDÍLNÝM ZPŮSOBEM VYUŽITÍ**
-   PLOCHY BYDLENÍ INDIVIDUÁLNÍHO
 -  PLOCHY DOPRAVY SILNIČNÍ
 -  PLOCHY LESNÍ VŠEOBECNĚ



ZMĚNA Č. 4 ÚZEMNÍHO PLÁNU RAKOV	
ODŮVODNĚNÍ – GRAFICKÁ ČÁST	
NÁVRH PRO SPOLEČNÉ JEDNÁNÍ A VEŘEJNÉ PROJEDNÁNÍ – 2026	
Objednatel:	Obec Rakov
Pořizovatel:	Městský úřad Hranice
Zhotovitel:	Atelier proREGIO, s.r.o.
Hlavní projektant:	Ing. arch. Michal Hadlač
Číslo autorizace:	03 497
Projektční tým:	Mgr. Vladimíra Macurová Mgr. Radmila Hadlačová Ing. Milada Májska, Ph.D. Mgr. Jakub Kura, Ph.D.
	
<small>Otok autorizace číslo 02/2024</small>	
VĚCNÝ OBSAH ZMĚNY V HLAVNÍM VÝKRESU	
 1 : 5 000 B4	