



VÝKRES JEVŮ NAVRŽENÝCH NA DOPLNĚNÍ ÚAP - LEGENDA



JEVY NAVRŽENÉ NA DOPLNĚNÍ ÚAP

Krajinný ráz, ochrana krajiny (č. j. 17b)





 hranice krajinného okrsku (č. j. 17b)

Vodní režim krajiny, retence vody v území, ohrožení povodněmi (č. j. 47, 54a a 119)






 návrh odlehčovacího koryta (ODK, č. j. 54a))
 revitalizace vodního toku (REV, č. j. 119))
návrh přírodě blízkého protipovodňového nebo protieročního opatření (PBPO, č. j. 54a)

 revitalizace, úprava vodního toku (REV, č. j. 119)
 návrh nové vodohospodářské plochy (VN, č. j. 47)
návrh suché retenční nádrže (SRN, č. j. 54a)
návrh přírodě blízkého protipovodňového nebo protieročního opatření (PBPO, 54a)

Ochrana přírody a biodiverzity (č. j. 21, 23a a 119)

 návrh nové ekologicky stabilnější linie (př. alej, ochranné zatravnění, linie dřevin a liniové remízky) (ESL, č. j. 119)
 návrh nové ekologicky stabilnější plochy (př. remízek, revitalizace, mokřad, les, TTP apod.) (ESP, č. j. 119)
 návrh vymezení významného krajinného prvku (VKP, č. j. 23a)
návrh vymezení významného krajinného prvku - niva (VKPN, č. j. 23a)
 návrh řešení nesrovnalosti mezi UP a UAP a nenavazující ÚSES mezi obcemi (URNAV,


Erozní ohrožení a zemědělství (č. j. 42a, 43a a 119)

 návrh stabilizace údolnice zatravněním (SUT, č. j. 43a)
 návrh ploch k doplnění výsadeb a bariér proudění větru (VET, č. j. 42a)
návrh protieročního nebo protipovodňového opatření na orné půdě - mírnější (PPOm, č. j. 42a)
 návrh protieročního nebo protipovodňového opatření na orné půdě - přísnější (PPOv, č. j. 42a)
návrh zachování nebo stabilizace mezířadí (SM, č. j. 42a)
návrh plošného zatravnění (TP, č. j. 43a)
 vybrané díly půdních bloků k řešení (VB, č. j. 119)
 návrh umístění biotechnického opatření nebo travnatých pásů (BT, č. j. 42a)


Lesnictví (č. j. 43a)

 návrh zalesnění (ZAL, č. j. 43a)


Rekreace a cestovní ruch (č. j. 106)

 směr vymezení nové naučné/turistické trasy (NT, č. j. 106)
směr vymezení nové cyklotrasy (NC, č. j. 106)

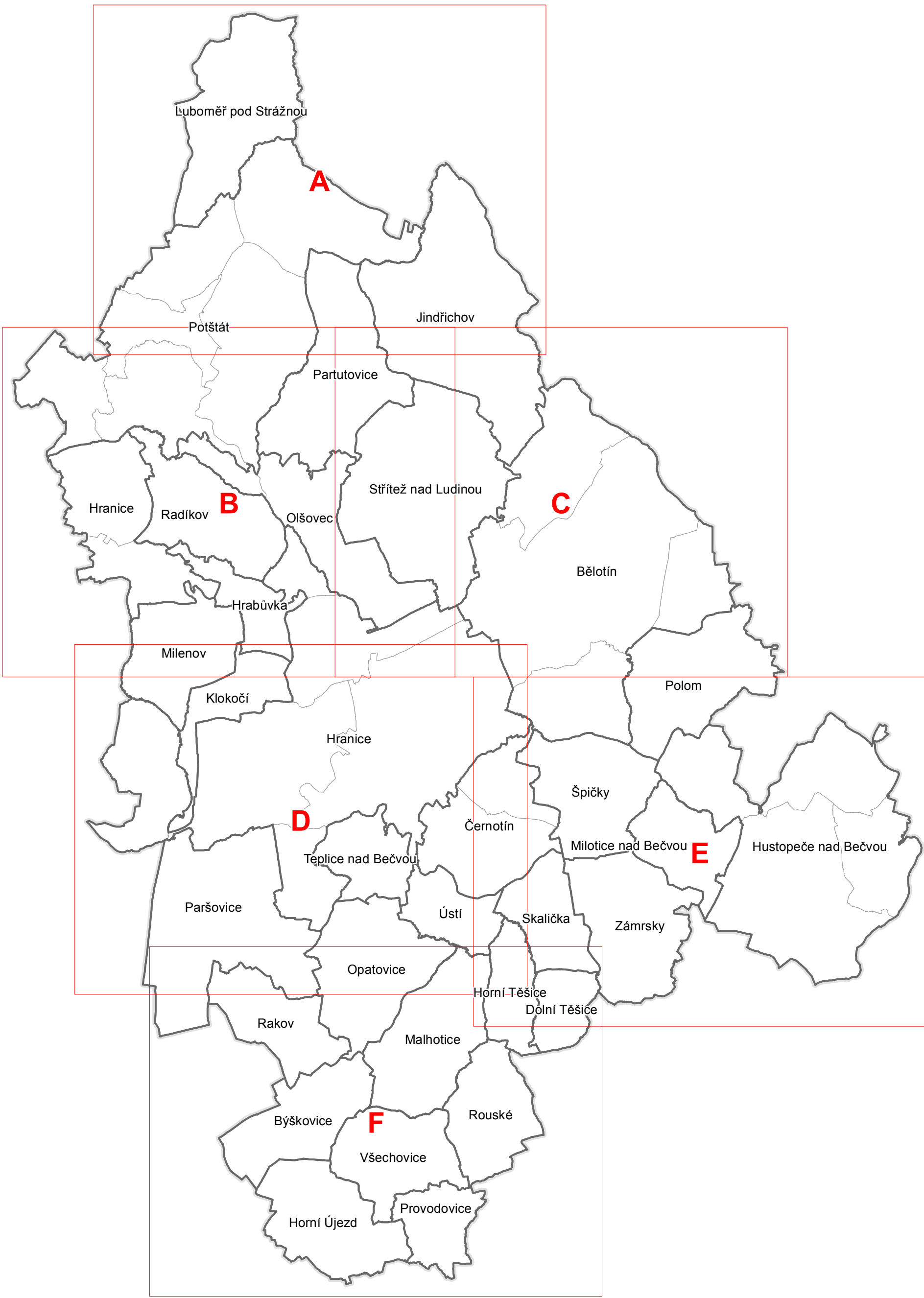
Dopravní infrastruktura a prostupnost krajiny (č. j. 93a)

 návrh směru propojení obcí (PRO, č. j. 93a)
směr vymezení nové účelové komunikace (NUK, č. j. 93a)



Brownfields v extravilánu (č. j. 4a)

 ostatní brownfield určený k obnově nebo opětovnému využití znehodnoceného území (BRWN, č. j. 4a)








KLAD LISTŮ V MĚŘÍTKU 1 : 10 000







Urbanismus (č. j. 11)

pozitivně vnímaná kulturní dominanta navržená k ochraně (PD, č. j. 11)
negativně vnímaná dominanta v krajině navržená k řešení (ND, č. j. 11)
• specifický kulturní prostor v krajině navržený k ochraně (OSKP, č. j. 11)
kvalitní sídelní kulturní prostor navržený k ochraně (OSIKP, č. j. 11)
návrh zachování stávající kontaktní liniové zeleně (ZKLZ, č. j. 11)
návrh nové liniové zeleně (NLZ, č. j. 11)
 návrh ochrany hodnotného stromořadí, aleje (OHS, č. j. 11)
návrhy zachování kvalitního horizontu sídla (ZKHS, č. j. 11)
návrh ochrany průchodu otevřené potoční osy sídlem (OPPOS, č. j. 11)
návrh zachování hodnotného celku kulturní, příp. parkové upravené sídelní zeleně (ZCSZ, č. j. 11)
 návrh zachování zvláštní hodnoty území (ZZHU, č. j. 11)

Topografické prvky

 vodní tok řešený územní studií krajiny
 vodní tok ostatní
 vodní nádrž řešená územní studií krajiny
 vodní nádrž ostatní
 plocha lesa
 plocha LPIS (vč. zkráceného kódu dílu bloku)
 parcela KN

Administrativní členění území

 hranice správního území ORP
 hranice obce
 hranice k.ú.
 Lešná název územně technické jednotky