















# VÝKRES HODNOT K DOPLNĚNÍ DO ÚAP - LEGENDA

## HODNOTY K DOPLNĚNÍ ÚAP

### Krajinné hodnoty

-  krajinový pól (č. j. 11)
-  významný vyhlídkový bod v krajině (č. j. 11)
-  ostatní krajinový liniový prvek - krajinná osa (č. j. 11)
-  dopravou nefragmentované území (UAT) (č. j. 119)
-  krajinná silueta (č. j. 17a)
-  krajinná veduta (č. j. 17a)
-  krajinový suterén (č. j. 17a)




### Přírodní hodnoty

-  ohrožený druh mimo intravilán (č. j. 36)
-  hodnotný úsek vodního toku (č. j. 119)
-  dálkový migrační koridor pro velké savce (č. j. 119)
-  migračně významné území pro velké savce (č. j. 119)
-  lokalita s hodnotnou vodní plochou (č. j. 119)
-  hodnotný nivní biotop (č. j. 119)
-  kvalitní biotop bez výrazných antropogenních vlivů (č. j. 119)










### Kulturní hodnoty

-  kulturní dominanta v území převážně na horizontu (č. j. 11)







### Civilizační hodnoty

-  významný rekreační/turistický cíl nadregionálního a regionálního významu - bod (č. j. 119)
-  významný rekreační/turistický cíl nadregionálního a regionálního významu - linie (č. j. 119)
-  významný rekreační/turistický cíl nadregionálního a regionálního významu - plocha (č. j. 119)






### Urbanistické a estetické hodnoty

-  lokální hodnota nebo dominanta (č. j. 11)
-  nadlokální kulturní dominanta v území (převážně na horizontu) (č. j. 11)
-  kvalitní pohledový směr na sídlo (č. j. 11)
-  hodnotné stromořadí, alej (č. j. 11)
-  kvalitní horizont sídla (č. j. 11)
-  stávající kontaktní liniová zeleň (č. j. 11)
-  průchod otevřené potoční osy sídlem (č. j. 11)
-  hodnotný celek kulturní, příp. parkové upravené sídelní zeleně (č. j. 11)
-  zvláštní hodnota území (č. j. 11)

### Topografické prvky

-  vodní tok řešený územní studií krajiny
-  vodní tok ostatní
-  vodní nádrž řešená územní studií krajiny
-  vodní nádrž ostatní
-  plocha lesa
-  parcela KN

### Administrativní členění území

-  hranice správního území ORP
-  hranice obce
-  hranice k.ú.
-  Lešná
-  název územně technické jednotky

## KLAD LISTŮ V MĚŘÍTKU 1 : 10 000

