

# ZMĚNA Č. 7 ÚP HRANIC





II.D.b) VÝKRES ŠIRŠÍCH VZTAHŮ 1 : 50 000

## DOPLŇUJÍCÍ INFORMACE O ÚZEMÍ




 HRANICE ŘEŠENÉHO ÚZEMÍ

### JEVY NÁVRHOVÉ

#### Dopravní infrastruktura

-  silniční doprava
-  drážní doprava
-  letecká doprava
-  dopravní infrastruktura jiná

#### Technická infrastruktura

-  elektroenergetika
-  plynárenství
-  zásobování vodou a odkanalizování






#### Vodního hospodářství

-  vodní hospodářství




#### Jiný

-  strategická plocha kraje

#### Ostatní

-  významné rozvojové plochy pro sport a rekreaci nadmístního významu
-  úprava vodního toku
-  kulturní krajinná oblast
-  rekreační krajinný celek
-  území významné pro situování protipovodňových opatření

#### Stanovení zásad pro ochranu a exploataci ložisek nerostných surovin

-  objekt lze využít v plném rozsahu (objekt s vyřešenými střety zájmů, popř. bez střetů zájmů, nebo se střety řešitelnými)
-  objekt lze využít částečně, nebo podmíněně po splnění vybraných technických a environmentálních podmínek
-  objekt nelze využít komplexně (je dotčen limity ochrany přírody, v souč. době převažují zák. zájmy o ochr. složek žp nad zájmy využití ložiska)

#### Územní rezerva

-  silniční doprava
-  drážní doprava
-  vodní doprava
-  elektroenergetika
-  zásobování vodou a odkanalizování
-  vodní hospodářství

#### Územní systém ekologické stability







-  nadregionální biocentrum
-  nadregionální biokoridor
-  regionální biocentrum
-  regionální biokoridor

#### Migrační koridory











-  migrační koridor

### LIMITY


#### Dopravní infrastruktura

-  veřejné letiště s mezinárodním provozem
-  heliport
-  ochranné pásmo vzletového a přistávacího prostoru letiště
-  ochranné pásmo železnice
-  hraniční přechod - silnice
-  hraniční přechod - železnice

#### Technická infrastruktura

-  elektrická stanice 400 kV
-  elektrická stanice 110 kV
-  elektrické vedení (zvláště vysoké napětí)
-  elektrické vedení (velmi vysoké napětí)
-  kompresní stanice s tlakem nad 40 bar
-  plynovod s tlakem nad 40 bar
-  plynovod s tlakem do 40 bar včetně
-  radioreléový spoj
-  vysílací zařízení
-  dálkový vodovodní řad







#### Příroda a krajina

-  chráněná krajinná oblast
-  maloplošné zvláště chráněné území < 25 ha
-  maloplošné zvláště chráněné území > 25 ha
-  NATURA 2000 - Evropsky významná lokalita < 25 ha
-  NATURA 2000 - Evropsky významná lokalita > 25 ha
-  NATURA 2000 - Ptačí oblast
-  lokality výskytu zvláště chráněných druhů rostlin a živočichů s národním významem < 25 ha
-  lokality výskytu zvláště chráněných druhů rostlin a živočichů s národním významem > 25 ha
-  přírodní park
-  mokřady dle Ramsarské úmluvy




#### Památková péče

-  nemovitá národní kulturní památka
-  MPR městská památková rezervace > 25 ha
-  městská památková rezervace < 25 ha
-  VPR vesnická památková rezervace > 25 ha
-  vesnická památková rezervace < 25 ha
-  MPZ městská památková zóna > 25 ha
-  městská památková zóna < 25 ha
-  VPZ vesnická památková zóna > 25 ha
-  vesnická památková zóna < 25 ha
-  území s archeologickými nálezy I. a II. kategorie






#### Vodní režim

-  chráněná oblast přirozené akumulace vod
-  ochranné pásmo vodního zdroje I. stupně
-  ochranné pásmo vodního zdroje II., II.a a II.b stupně
-  ochranné pásmo přírodního léčivého zdroje a zdroje přírodních minerálních vod
-  aktivní zóna záplavového území
-  stanovené záplavové území Q100

#### Bezpečnost a ochrana obyvatelstva





-  ochranné pásmo komunikačního zařízení
-  zóna havarijního plánování
-  vojenský újezd
-  zájmové území Ministerstva obrany a vojenského újezdu
-  objekt důležitý pro obranu státu < 25 ha
-  objekt důležitý pro obranu státu > 25 ha
-  zájmové území ministerstva obrany - vzdušné prostory a letecká zabezpečovací zařízení
-  zájmové území ministerstva obrany - pro výstavbu a komunikační zařízení

#### Horninové prostředí

-  chráněné ložiskové území
-  dobývací prostor
-  výhradní ložiska
-  schválené prognózní zdroje
-  nevýhradní evidovaná ložiska
-  sesuvné území
-  sesuvné území
-  poddolované území > 25 ha
-  poddolované území < 25 ha


#### JEVY INFORMATIVNÍ

##### Podkladní vrstvy

-  hranice státu
-  hranice kraje - řešené území
-  hranice ORP
-  hranice obce

VÝKRES JE ZPRACOVÁN NAD VÝŘEZEM VÝKRESU 8d. KOORDINAČNÍ VÝKRES ZÁSAD ÚZEMNÍHO ROZVOJE OLOMOUCKÉHO KRAJE V PLATNÉM ZNĚNÍ.

LEGENDA OBSAHUJE VŠECHNY JEVY OBSAŽENÉ VE VÝKRESE 8d. KOORDINAČNÍ VÝKRES ZÁSAD ÚZEMNÍHO ROZVOJE OLOMOUCKÉHO KRAJE V PLATNÉM ZNĚNÍ, NĚKTERÉ JEVY OBSAŽENÉ V LEGENDĚ SE VE VÝŘEZU NEVYSKYTUJÍ.

|  |  |
|--|--|
|     | PROJEKTOVÁ ČINNOST, URBANISMUS, ÚZEMNÍ PLÁNOVÁNÍ, EKOLOGIE |
| <b>URBANISTICKÉ STŘEDISKO OSTRAVA, s.r.o.</b>  |  |
| Spartakovců 3, Ostrava-Poruba, 708 00 tel: 59 693 95 30                                  |  |
| ZODP. PROJEKTANT: ING. ARCH. PETR GAJDUŠEK   | ZAK. ČÍSLO: U - 638  |
| ZPRACOVATEL: ING. ARCH. PETR GAJDUŠEK, ING. ARCH. PAVLA ADAMUSOVÁ, ING. MARTINA KRAUSOVÁ |  |
| OBJEDNATEL: MĚSTO HRANICE  | DATUM: 4/2026  |