

Městský úřad Hranice
Odbor stavební úřad, životního prostředí a dopravy
ODDĚLENÍ ŽIVOTNÍHO PROSTŘEDÍ
Pernštejnské náměstí 1, Hranice

Č. j. OSUZPD/20229/18-4

V Hranicích dne 20.04.2018

Oprávněná úřední osoba: Bc. Kateřina Váňová

E-mail: katerina.vanova@mesto-hranice.cz

Telefon: 581 828 345

V E Ř E J N Á V Y H L Á Š K A

Opatření obecné povahy stanovení přechodné úpravy provozu na pozemních komunikacích

Městský úřad Hranice, Odbor stavební úřad, životního prostředí a dopravy, jako příslušný orgán státní správy podle § 124 odstavce 6 zákona č. 361/2000 Sb., o provozu na pozemních komunikacích a o změnách některých zákonů, ve znění pozdějších předpisů (dále jen „zákon o provozu na pozemních komunikacích“), na základě žádosti firmy, tj. GeoTec-GS, a. s., IČO 25103431, sídlo Chmelová 2920/6, 106 00 Praha 10, zastoupené na základě plné moci firmou, tj. SEKNE, spol. s r. o., IČO 62363701, sídlo Hamerská 12, 772 00 Olomouc, ze dne 27.03.2018, po předchozím písemném vyjádření příslušného orgánu Policie ČR č. j. KRPM-44886-1/ČJ-2018-140806 ze dne 20.04.2018, v souladu s § 77 odst. 1 písm. c) a § 77 odst. 5 zákona o provozu na pozemních komunikacích

s t a n o v í

přechodnou úpravu provozu na krajské silnici č. III/03561.

Termín a místo úpravy: **26.04.2018 – 27.04.2018**
 krajská silnice č. III/03561

Důvod úpravy: realizace akce – „Geologický výzkum sil. III/03561 Hustopeče n. B. –
 Lhotka n. B.“

Způsob vyznačení: dopravní značky:

- č. IS 11a	„Informativní provozní značka“
- č. IP 10a	„Slepá pozemní komunikace“
- č. E 3a/900m/	„Vzdálenost 900 m“
- č. Z 2	„Zábrana pro označení uzavírky“ + přerušované žluté světlo
- č. B 1	„Zákaz vjezdu všech vozidel v obou směrech“
- č. IS 11c	„Směrová tabule pro vyznačení objíždky“

toto dopravní značení a je stanoveno dle přiložené situace, která je nedílnou součástí tohoto stanovení a bude provedeno na náklady žadatele.

Odpovědná osoba: GeoTec-GS, a. s., IČO 25103431, sídlo Chmelová 2920/6, 106 00
Praha 10, Ing. Tomáš Číž, telefon 730 588 606

Povinností odpovědné osoby je kontrolovat užití dopravních značek, dle schváleného schématu umístění dopravního značení a zabezpečit jejich údržbu po celé období přechodné úpravy provozu na pozemních komunikacích.

Povinností odpovědné osoby je dále informovat NDIC o dopravním omezení silničního provozu (kdy bude akce probíhat, čas od-do, číslo komunikace, km staničení, popř. bližší určení místa omezení, důvod omezení, a to mailem na ndic@rsd.cz nebo na tel. 596 663 556).

Je nutno dodržet:

- vyhlášku č. 294/2015 Sb., kterou se provádějí pravidla provozu na pozemních komunikacích, ve znění pozdějších změn, ČSN EN 1436/A1,
- TP 66 „Zásady pro dopravní značení na pozemních komunikacích“,
- instalace přechodného dopravního značení bude provedena žadatelem bezprostředně před skutečným zahájením stavby s ohledem na dobu potřebnou k instalaci,
- údržbu přechodného dopravního značení bude provádět výše uvedená odpovědná osoba,
- po skončení stavby bude přechodné dopravní značení neprodleně odstraněno žadatelem.

Odůvodnění

Městský úřad Hranice obdržel dne 27.03.2018 žádost firmy, tj. GeoTec-GS, a. s., IČO 25103431, sídlo Chmelová 2920/6, 106 00 Praha 10, zastoupené na základě plné moci firmou, tj. SEKNE, spol. s r. o., IČO 62363701, sídlo Hamerská 12, 772 00 Olomouc, o vydání stanovení přechodné úpravy provozu na krajské silnici č. III/03561 dle přílohy, která je nedílnou součástí tohoto stanovení. Stanovení přechodné úpravy provozu se vydává z důvodu realizace akce – „Geologický výzkum sil. III/03561 Hustopeče n. B. – Lhotka n. B.“ a úplné uzavírky výše uvedené komunikace.

Navržené přechodné dopravní značení se v souladu s § 77 odst. 5 zákona o provozu na pozemních komunikacích stanovuje opatřením obecné povahy.

Poučení

Podle § 173 odst. 2 správního řádu proti opatření obecné povahy nelze podat opravný prostředek.

Opatření obecné povahy nabývá účinnosti pátým dnem po dni vyvěšení veřejné vyhlášky.





Bc. Kateřina Vánová
samostatný referent
oddělení životního prostředí



Podle ustanovení § 173 odst. 1 správního řádu musí být opatření obecné povahy vyvěšeno na úřední desce po dobu 5 dnů a zveřejněno též způsobem umožňujícím dálkový přístup. Pátý den po vyvěšení je dnem nabytí účinnosti opatření obecné povahy. Opatření obecné povahy bude vyvěšeno na úřední desce a zveřejněno též způsobem, umožňujícím dálkový přístup.

Datum vyvěšení: 20. 04. 2018

Datum sejmutí:

Podpis oprávněné osoby, potvrzující vyvěšení
Razítko:

MĚSTSKÝ ÚŘAD
 753 01 HRANICE
 - 12 -
Podpis oprávněné osoby, potvrzující sejmutí
Razítko:V elektronické podobě
zveřejněno od: 20. 04. 2018V elektronické podobě
zveřejněno do:Podpis oprávněné osoby, potvrzující zveřejnění
Razítko:

MĚSTSKÝ ÚŘAD
 753 01 HRANICE
 - 12 -
Podpis oprávněné osoby, potvrzující zveřejnění
Razítko:

Příloha: 1x situace dopravního značení

Rozdělovník:**Účastníci řízení:**

- GeoTec-GS, a. s., Chmelová 2920/6, 106 00 Praha 10, zastoupené SEKNE, spol. s r. o., Hamerská 12, 772 00 Olomouc
- Správa silnic Olomouckého kraje, p. o., středisko údržby Jih, Kostelecká 55, 796 56 Prostějov

Úřady pro vyvěšení a podání zprávy o datu vyvěšení a sejmutí:

- Městský úřad Hranice, odbor vnitřních věcí, Pernštejnské nám. 1, 753 01 Hranice
- Úřad městyse Hustopeče nad Bečvou, Náměstí Míru 21, 753 66 Hustopeče nad Bečvou

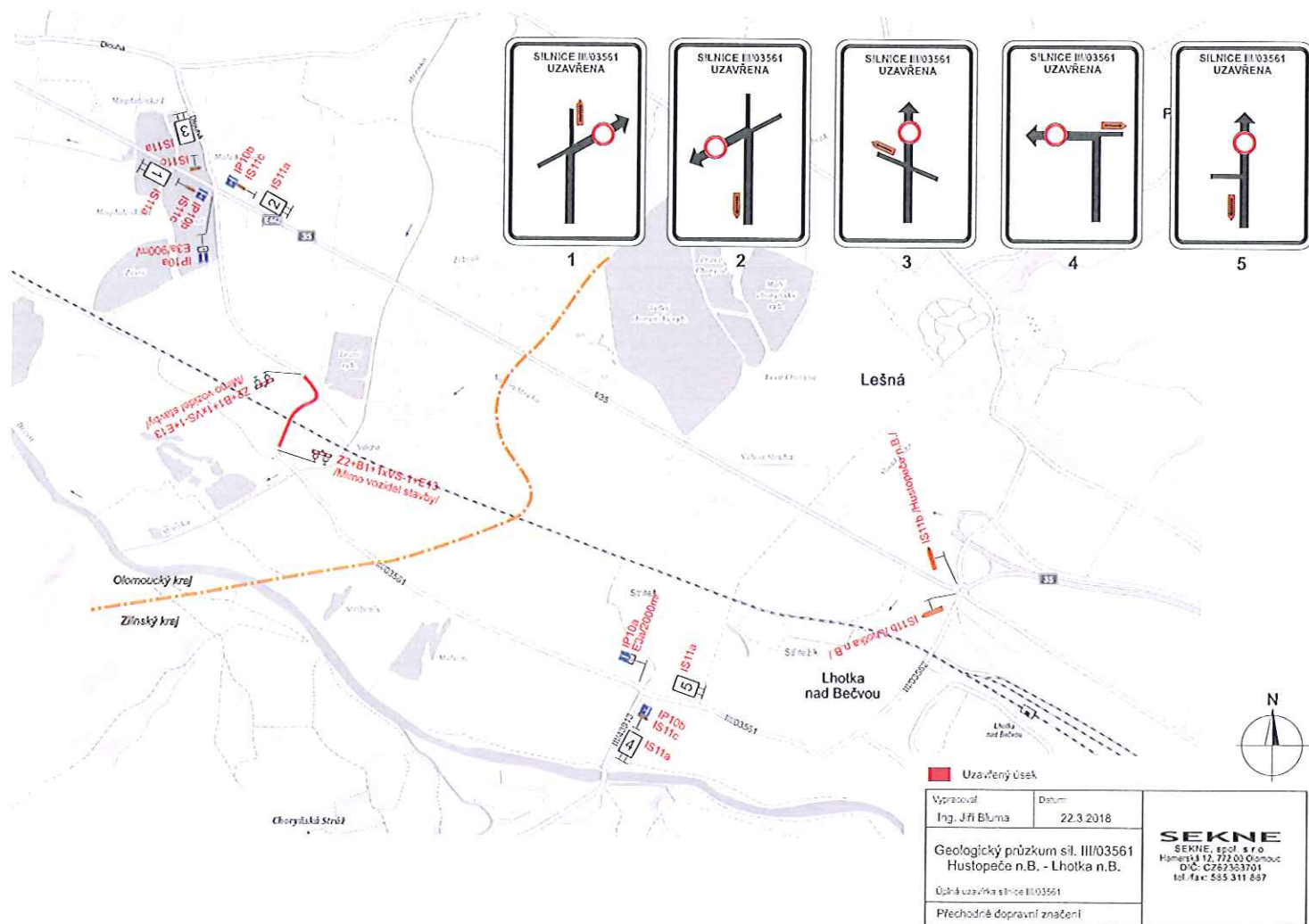
Dále obdrží:

- Hasičský záchranný sbor Olomouckého kraje, územní odbor Přerov, Šířava 25, 750 11 Přerov
- Zdravotnická záchranná služba, Dvořákova 75, 750 11 Přerov
- Ing. Tomáš Číž, GeoTec-GS, a. s., ciz@geotec-gs.cz

Dotčené orgány státní správy:

- Policie ČR, KŘP OK, územní odbor vnější služby Přerov, DI Přerov, U Výstaviště 18, 751 52 Přerov

spis



Tento doklad je nedílnou součástí rozhodnutí/opatření
Městského úřadu Hranice, odboru stavební úřad,
životního prostředí a dopravy

ze dne: 22.4.2018 č.j.: OSUZPD/20229/18-4