

Městský úřad Hranice  
Odbor stavební úřad, životního prostředí a dopravy  
**ODDĚLENÍ STAVEBNÍ ÚŘAD**  
Pernštejnské náměstí 1, Hranice

Č. j: OSUZPD/21817/18-9

Hranice, dne: 3.8.2018

Oprávněná úřední osoba: Ing. Naděžda Perutková

E-mail: nadezda.perutkova@mesto-hranice.cz

Telefon: 581 828 384

## VEŘEJNÁ VYHLÁŠKA

### ÚZEMNÍ ROZHODNUTÍ

Odbor stavební úřad, životního prostředí a dopravy Městského úřadu Hranice - oddělení stavební úřad, jako stavební úřad příslušný dle § 13 odst. 1 písm. d) zákona č. 183/2006 Sb., o územním plánování a stavebním řádu, ve znění pozdějších předpisů (dále jen "stavební zákon"), rozhodl ve věci žádosti o vydání územního rozhodnutí o umístění stavby: - k.ú. Teplice nad Bečvou - oprava místní komunikace " na pozemcích pozemkové parcely parcelní číslo 22 (ostatní plocha), 282/5 (orná půda), 288/1 (orná půda), 288/7 (orná půda), 289/13 (orná půda), 289/14 (orná půda), 694/1 (ostatní plocha), 694/9 (ostatní plocha), 694/8 (ostatní plocha), 694/11 (ostatní plocha), 694/13 (ostatní plocha) a 694/7 (ostatní plocha) v katastrálním území Teplice nad Bečvou, kterou podala Obec Teplice nad Bečvou (IČO - 00636622), Teplice nad Bečvou 53, 753 01 Hranice 1 zastoupená dle plné moci panem Jaroslavem Svítkem (nar. 19.6.1955), Hromůvka 1519, Hranice I-Město, 753 01 Hranice 1 takto:

Podle § 79 a § 92 odst. 1 stavebního zákona a § 9 vyhlášky č. 503/2006 Sb., o podrobnější úpravě územního rozhodování, územního opatření a stavebního řádu, ve znění pozdějších předpisů vydává

### územní rozhodnutí o umístění stavby

pro stavbu:

- k.ú. Teplice nad Bečvou - oprava místní komunikace "

na pozemcích pozemkové parcely parcelní číslo 22 (ostatní plocha), 282/5 (orná půda), 288/1 (orná půda), 288/7 (orná půda), 289/13 (orná půda), 289/14 (orná půda), 694/1 (ostatní plocha), 694/9 (ostatní plocha), 694/8 (ostatní plocha), 694/11 (ostatní plocha), 694/13 (ostatní plocha) a 694/7 (ostatní plocha) v katastrálním území Teplice nad Bečvou.

*Popis stavby:*

*Stavba řeší opravu stávající místní komunikace o šířce opravované vozovky 3,0-4,0 m o celkové délce 78,572 m. Jedná se o jednopruhovou obousměrnou místní komunikaci.*

**Pro umístění a projektovou přípravu stavby se stanoví tyto podmínky:**

1. Umístění stavby bude provedeno na pozemcích dle schválené situace v měřítku 1 : 250, která je nedílnou součástí tohoto rozhodnutí. Případné změny oproti dokumentaci pro vydání rozhodnutí o umístění stavby, zpracované Ing. Jaroslavem Svítkem, ČKAIT 1200621, musí být předem projednány a povoleny podle § 94 stavebního zákona.
2. Podle § 9 odst.8 písm.b) zákona č.334/1992 Sb., o ochraně zemědělského půdního fondu, ve znění pozdějších předpisů budou dodrženy tyto podmínky:
  - Před zahájením stavebních prací zajistí investor zřetelné vyznačení hranic odnímaného území, aby nedošlo k neoprávněnému záboru zemědělské půdy. Na výše uvedeném pozemku v kat. území Teplice nad Bečvou bude pod navrhovanou stavbou provedena skrývka humusového horizontu půdy (ornice) a níže uložené zúrodnění schopné vrstvy půdy (podornice) o celkové mocnosti 20 cm. Tato půda bude využita v rámci stavby na konečnou úpravu terénu v okolí stavby místní komunikace, přebytek bude rozprostřen na pozemcích obce k zemědělskému využití.
  - Investor zajistí zaměření a zaregistrování stavby na příslušném katastrálním úřadě. Před užíváním stavby bude předloženo orgánu ochrany ZPF zaměření stavby místní komunikace.
  - Investor podle ustanovení § 11a odst. 3 zákona je povinen dle ustanovení § 11 odst. 5 zákona orgánu ochrany ZPF **oznámit změnu způsobu využití** a doložit kopii k provedení změny, a to do 1 měsíce od této změny.
  - Žadatel učiní opatření k zabránění úniku pevných, kapalných a plyných látek poškozujících ZPF a jeho vegetační kryt.
  - Realizací záměru nesmí být znemožněn přístup na sousední zemědělské pozemky, nesmí být nepříznivě změněny hydrologické a odtokové poměry v území. V případě dotčení melioračních zařízení je investor povinen zajistit obnovení jejich funkčnosti.
  - **Souhlas s odnětím zemědělské půdy ze zemědělského půdního fondu pozbývá platnosti uplynutím 3 let ode dne jeho oznámení žadateli, nestal-li se podkladem pro řízení podle zvláštních právních předpisů.**
  - Tímto souhlasem zůstávají nedotčena majetková práva vlastníků pozemků a státem chráněné zájmy uživatelů.
3. Příslušným správním orgánem pro vydání stavebního povolení ke stavbě je příslušný silniční stavební úřad, Městský úřad Hranice, Odbor stavební úřad, životního prostředí a dopravy, oddělení životní prostředí.

Účastníci řízení podle § 27 odst. 1 zákona č. 500/2004 Sb., správní řád, ve znění pozdějších předpisů (dále jen "správní řád"):

Obec Teplice nad Bečvou (IČO - 00636622), Teplice nad Bečvou 53, 753 01 Hranice 1

## O d ů v o d n ě n í

Odbor stavební úřad, životního prostředí a dopravy Městského úřadu Hranice - oddělení stavební úřad obdržel dne 29.3.2018 žádost o vydání územního rozhodnutí o umístění stavby.

Dne 6.4.2018 pod č.j.OSUZPD/21817/18-3 byla podle § 50 odst. 2 správního řádu vydána výzva k součinnosti.

Dne 6.4.2018 pod č.j.OSUZPD/21817/18-4 byla podle § 45 odst. 2 správního řádu vydána výzva k doplnění podkladů podání ve lhůtě do 31.5.2018. Žadatel byl poučen o následcích neodstranění nedostatků v této lhůtě.

Dne 6.4.2018 pod č.j.OSUZPD/21817/18-7 bylo podle § 64 odst. 1 písm. a) správního řádu vydáno usnesení o přerušení řízení z důvodu doplnění podkladů podání.



Odbor stavební úřad, životního prostředí a dopravy Městského úřadu Hranice - oddělení stavební úřad opatřením ze dne 24.5.2018 oznámil v souladu s ustanovením § 87 odst. 1 stavebního zákona zahájení územního řízení o umístění stavby a vzhledem k tomu, že mu jsou dobře známy poměry v území a žádost poskytuje dostatečný podklad pro posouzení záměru, upustil v souladu s ustanovením § 87 odst. 1 stavebního zákona od ústního jednání a stanovil lhůtu pro uplatnění námitek účastníků řízení a závazných stanovisek dotčených orgánů do 15 kalendářních dnů ode dne doručení tohoto oznámení.

**Vypořádání s námitkami účastníků řízení:**

V průběhu řízení nebyly vzneseny žádné námitky.

**Vyhodnocení připomínek veřejnosti:**

V průběhu řízení nebyly vzneseny žádné připomínky.

**Stanovení okruhu účastníků řízení:**

Při vymezení okruhu účastníků řízení dospěl Odbor stavební úřad, životního prostředí a dopravy Městského úřadu Hranice - oddělení stavební úřad k závěru, že právní postavení účastníka řízení v souladu s ustanovením § 85 stavebního zákona v daném případě přísluší (vedle žadatele a obce, na jejímž území má být požadovaný záměr uskutečněn) pouze vlastníkům pozemků nebo staveb, na kterých má být požadovaný záměr uskutečněn, a dále osobám, jejichž vlastnické nebo jiné věcné právo k sousedním stavbám anebo sousedním pozemkům nebo stavbám na nich může být územním rozhodnutím přímo dotčeno: stavební parcely parcelní číslo 12 (zastavěná plocha a nádvoří), 15 (zastavěná plocha a nádvoří), 35 (zastavěná plocha a nádvoří), 58/1 (zastavěná plocha a nádvoří), pozemkové parcely parcelní číslo 18/5 (zahrada), 23 (zahrada), 24 (zahrada), 25 (zahrada), 32/1 (zahrada), 33 (zahrada), 35 (zahrada), 36/1 (zahrada), 226/1 (zahrada), 226/4 (zahrada), 275/10 (orná půda), 275/21 (orná půda), 275/22 (orná půda), 280/10 (orná půda), 280/14 (orná půda), 282/4 (orná půda), 288/8 (orná půda), 289/12 (orná půda), 289/15 (orná půda), 694/12 (ostatní plocha) a 694/10 (ostatní plocha) v katastrálním území Teplice nad Bečvou a vlastníkům anebo správcům stávajících toků vedení technické a dopravní infrastruktury, dotčených předmětnou stavbou. Vlastnictví ani jiná práva k dalším (vzdálenějším) nemovitostem nemohou být tímto rozhodnutím přímo dotčena.

Odbor stavební úřad, životního prostředí a dopravy Městského úřadu Hranice - oddělení stavební úřad v průběhu územního řízení o umístění stavby posoudil žádost o vydání územního rozhodnutí o umístění stavby z hledisek uvedených v § 90 stavebního zákona, projednal ji s účastníky řízení a s dotčenými orgány a posoudil shromážděná stanoviska.

Stavba je v souladu s územním plánem obce Teplice nad Bečvou. Výše uvedená stavba se nachází částečně v zastavěném území a částečně v zastavitelné ploše v urbanizované zóně individuálního bydlení UBI/e a b. Kdy podle územního plánu umístování a povolování staveb a zařízení technického vybavení, pro obsluhu jednotlivých funkčních zón je přípustné jen tehdy, pokud nemají negativní vliv na jejich základní funkci nad míru přípustnou. Místní komunikace pro obsluhu rodinných domů jsou dle územního plánu přípustné a nemají negativní vliv na základní funkci zóny.

Odbor stavební úřad, životního prostředí a dopravy Městského úřadu Hranice - oddělení stavební úřad v průběhu územního řízení o umístění stavby neshledal důvody bránící vydání tohoto rozhodnutí, rozhodl proto způsobem uvedeným ve výroku.

Žádost o vydání územního rozhodnutí byla doložena těmito rozhodnutími, vyjádřeními a souhlasy:

ČEZ Distribuce, a.s., Teplická 874/8, 405 02 Děčín 2

(vyjádření ze dne 6.11.2017 pod zn.0100830605)

(vyjádření ze dne 20.12.2017 pod zn.1095900463)

GridService, s.r.o. Brno

(vyjádření ze dne 24.11.2017 pod zn.5001617180)

VaK Přerov a.s., pracoviště Hranice

(vyjádření ze dne 10.2.2018 pod zn.2018/0000/PVH/41)

Česká telekomunikační infrastruktura, a.s., Olšanská 2681/6, 130 00 Praha 3

(vyjádření ze dne 6.11.2017 pod čj. 761137/17)

MěÚ Hranice, odbor OSUZPD, oddělení životního prostředí

(koordinované stanovisko ze dne 6.2.2018 čj. OSUZPD/16828/17-2)

MěÚ Hranice, odbor rozvoje města, oddělení územního plánování



(závazné stanovisko ze dne 22.5.2018 pod čj. ORM/29858/18)  
 Policie ČR územní odbor Přerov, Dopravní inspektorát Přerov  
 (stanovisko ze dne 6.12.2017 pod čj. KRPM-145414-1/ČJ-2017-140806)  
 Ministerstvo zdravotnictví ČR- Český inspektorát lázní a zříděl, Praha 2  
 (závazné stanovisko ze dne 30.11.2017 pod čj.MZDR 56755/2017-2/OZD\_ČIL\_Ho)  
 Obecní úřad Teplice nad Bečvou  
 (rozhodnutí ze dne 11.4.2018)  
 Hasičský záchranný sbor Olomouckého kraje, územní pracoviště Přerov  
 (závazné stanovisko ze dne 29.3.2018 pod čj. HSOL-1925-2/2018)

Toto územní rozhodnutí platí dva roky ode dne nabytí právní moci.

Územní rozhodnutí nepozbývá platnosti

a) bylo-li na základě žádosti podané v době jeho platnosti vydáno pravomocné stavební povolení nebo jiné obdobné rozhodnutí podle tohoto zákona nebo zvláštních právních předpisů, nebo nabytí-li v době jeho platnosti právních účinků souhlas s provedením ohlášeného stavebního záměru,

b) bylo-li v době jeho platnosti započato s využitím území pro stanovený účel v případech, kdy se povolovací rozhodnutí nebo jiný úkon nevydává,

c) vzniklo-li na základě oznámení stavebního záměru posouzeného autorizovaným inspektorem podaného v době platnosti právo stavební záměr realizovat, nebo

d) byla-li na základě návrhu veřejnoprávní smlouvy nahrazující stavební povolení podaného v době jeho platnosti uzavřena tato veřejnoprávní smlouva a tato veřejnoprávní smlouva nabyla účinnosti.

Územní rozhodnutí pozbývá platnosti též dnem, kdy stavební úřad obdržel sdělení žadatele, že upustil od záměru, ke kterému se rozhodnutí vztahuje; to neplatí, byla-li realizace záměru již zahájena.

#### Seznam všech účastníků řízení:

Česká telekomunikační infrastruktura a.s., ČEZ Distribuce, a. s., GridServices, s.r.o., Dr. Ing. Aleš Havránek, Mgr. Jarmila Havránková, Zdeněk Horáček, Olga Horáčková, Miroslav Humplík, Marián Chromišin, Pavel Indrák, Jana Indráková, ITALIA Trading Corporation, s.r.o., MUDr. Martin Jadrníček, Daniel Janda, Marie Jandová, Bohumil Kohout, Michal Kohout, Jana Kohoutová, Jana Kohoutová, Miloslav Kunat, Ivan Mitura, Marie Miturová, Mgr. Stanislav Mudra, Obec Teplice nad Bečvou, Město Hranice, Městský úřad Hranice, odbor rozvoje města, Kateřina Pilišková, Jan Rudolf, Jaroslav Svítek, Ladislav Šedrla, Ing. Petr Vašut, Vodovody a kanalizace Přerov, a.s., provoz Hranice a Ing. Vojtěch Zubíček, Ph.D..

Účastníci řízení, identifikovaní označením pozemků a staveb evidovaných v katastru nemovitostí dotčených vlivem stavebního záměru:

stavební parcela parcelní číslo 12 v katastrálním území Teplice nad Bečvou  
 stavební parcela parcelní číslo 15 v katastrálním území Teplice nad Bečvou  
 stavební parcela parcelní číslo 35 v katastrálním území Teplice nad Bečvou  
 stavební parcela parcelní číslo 58/1 v katastrálním území Teplice nad Bečvou  
 pozemková parcela parcelní číslo 18/5 v katastrálním území Teplice nad Bečvou  
 pozemková parcela parcelní číslo 23 v katastrálním území Teplice nad Bečvou  
 pozemková parcela parcelní číslo 24 v katastrálním území Teplice nad Bečvou  
 pozemková parcela parcelní číslo 25 v katastrálním území Teplice nad Bečvou  
 pozemková parcela parcelní číslo 32/1 v katastrálním území Teplice nad Bečvou  
 pozemková parcela parcelní číslo 33 v katastrálním území Teplice nad Bečvou  
 pozemková parcela parcelní číslo 35 v katastrálním území Teplice nad Bečvou  
 pozemková parcela parcelní číslo 36/1 v katastrálním území Teplice nad Bečvou  
 pozemková parcela parcelní číslo 226/4 v katastrálním území Teplice nad Bečvou  
 pozemková parcela parcelní číslo 226/1 v katastrálním území Teplice nad Bečvou  
 pozemková parcela parcelní číslo 275/22 v katastrálním území Teplice nad Bečvou  
 pozemková parcela parcelní číslo 275/21 v katastrálním území Teplice nad Bečvou  
 pozemková parcela parcelní číslo 275/10 v katastrálním území Teplice nad Bečvou  
 pozemková parcela parcelní číslo 280/14 v katastrálním území Teplice nad Bečvou  
 pozemková parcela parcelní číslo 280/10 v katastrálním území Teplice nad Bečvou  
 pozemková parcela parcelní číslo 282/4 v katastrálním území Teplice nad Bečvou  
 pozemková parcela parcelní číslo 288/8 v katastrálním území Teplice nad Bečvou  
 pozemková parcela parcelní číslo 289/15 v katastrálním území Teplice nad Bečvou  
 pozemková parcela parcelní číslo 289/12 v katastrálním území Teplice nad Bečvou

pozemková parcela parcelní číslo 694/10 v katastrálním území Teplice nad Bečvou  
pozemková parcela parcelní číslo 694/12 v katastrálním území Teplice nad Bečvou

## Poučení

Proti tomuto rozhodnutí mohou účastníci řízení podat odvolání ve lhůtě 15 dnů ode dne jeho oznámení; prvním dnem lhůty je den následující po dni oznámení rozhodnutí. Odvolání se podává u zdejšího úřadu a rozhoduje o něm Krajský úřad Olomouckého kraje, Olomouc.



Ing. Naděžda Perůtková v. r.  
samostatný referent oddělení stavební úřad

Za správnost vyhotovení: Hana Plesníková

Tento dokument musí být vyvěšen na úřední desce po dobu 15 dnů a současně zveřejněn způsobem umožňujícím dálkový přístup podle věty druhé § 25 odst. 2 správního řádu. 15. den je posledním dnem oznámení.

Datum vyvěšení: 06. 08. 2018

Datum sejmutí: .....

Podpis oprávněné osoby, potvrzující vyvěšení

Razítko: MĚSTSKÝ ÚŘAD  
753 01 HRANICE  
- 12 -

Podpis oprávněné osoby, potvrzující sejmutí

Razítko:

V elektronické podobě  
zveřejněno od: 06. 08. 2018

V elektronické podobě  
zveřejněno do: .....

Podpis oprávněné osoby, potvrzující zveřejnění

Razítko: MĚSTSKÝ ÚŘAD  
753 01 HRANICE  
- 12 -

Podpis oprávněné osoby, potvrzující zveřejnění

Razítko:

## Rozdělovník

Účastníci řízení -

Doručení jednotlivě:

Obec Teplice nad Bečvou, Teplice nad Bečvou 53, 753 01 Hranice 1, prostřednictvím zástupce:  
Jaroslav Svítek, Hromůvka 1519, Hranice I-Město, 753 01 Hranice 1



Doručení veřejnou vyhláškou (jmenovitě):

Česká telekomunikační infrastruktura a.s., Olšanská 2681/6, Žižkov, 130 00 Praha 3  
 ČEZ Distribuce, a. s., Teplická 874/8, Děčín IV-Podmokly, 405 02 Děčín 2  
 GridServices, s.r.o., Plynářská 499/1, Komárov, 602 00 Brno 2  
 Dr. Ing. Aleš Havránek, Teplice nad Bečvou 123, 753 01 Hranice 1  
 Mgr. Jarmila Havránková, Teplice nad Bečvou 123, 753 01 Hranice 1  
 Zdeněk Horáček, Nádražní 1600, Hranice I-Město, 753 01 Hranice  
 Olga Horáčková, Nádražní 1600, Hranice I-Město, 753 01 Hranice  
 Miroslav Humplík, Teplice nad Bečvou 10, 753 01 Teplice nad Bečvou  
 Marián Chromišin, Teplice nad Bečvou 10, 753 01 Teplice nad Bečvou  
 Pavel Indrák, Teplice Nad Bečvou 118, 753 01 Teplice Nad Bečvou  
 Jana Indráková, Teplice Nad Bečvou 118, 753 01 Teplice Nad Bečvou  
 ITALIA Trading Corporation, s.r.o., Teplice nad Bečvou 10, 753 01 Teplice nad Bečvou  
 MUDr. Martin Jadříček, Politických vězňů 736/1, Olomouc - Neředín, 779 00 Olomouc  
 Daniel Janda, Tovačovského 970, Hranice I-Město, 753 01 Hranice  
 Marie Jandová, Tovačovského 970, Hranice I-Město, 753 01 Hranice  
 Bohumil Kohout, Teplice nad Bečvou 13, 753 01 Teplice nad Bečvou  
 Michal Kohout, Pernštejnské náměstí 1, Hranice I-Město, 753 01 Hranice  
 Jana Kohoutová, Tř. 1. máje 1623, Hranice I-Město, 753 01 Hranice 1  
 Jana Kohoutová, Teplice nad Bečvou 13, 753 01 Teplice nad Bečvou  
 Miloslav Kunat, Polom 91, 753 64 Polom  
 Ivan Mitura, Teplice nad Bečvou 94, 753 01 Teplice nad Bečvou  
 Marie Miturová, Teplice nad Bečvou 94, 753 01 Teplice nad Bečvou  
 Mgr. Stanislav Mudra, Beňov 8, 750 02 Beňov  
 Město Hranice, Městský úřad Hranice, odbor rozvoje města, Pernštejnské náměstí 1, Hranice I-Město, 753 37 Hranice 1  
 Kateřina Pilíšková, Teplice Nad Bečvou 116, 753 01 Teplice Nad Bečvou  
 Jan Rudolf, Pod Bílým kamenem 1900, Hranice I-Město, 753 01 Hranice 1  
 Ladislav Šedrla, Tř. 1. máje 1618, Hranice I-Město, 753 01 Hranice  
 Ing. Petr Vašut, Na Obvodu 1100/45, Ostrava - Vítkovice, 703 00 Ostrava  
 Vodovody a kanalizace Přerov, a.s., provoz Hranice, Sady Čs. legií 462, Hranice I-Město, 753 01 Hranice 1  
 Ing. Vojtěch Zubíček, Ph.D., Kateřinice 369, 756 21 Kateřinice

Doručení veřejnou vyhláškou (účastníci řízení, identifikovaní označením pozemků a staveb evidovaných v katastru nemovitostí dotčených vlivem stavebního záměru):

stavební parcela parcelní číslo 12 v katastrálním území Teplice nad Bečvou  
 stavební parcela parcelní číslo 15 v katastrálním území Teplice nad Bečvou  
 stavební parcela parcelní číslo 35 v katastrálním území Teplice nad Bečvou  
 stavební parcela parcelní číslo 58/1 v katastrálním území Teplice nad Bečvou  
 pozemková parcela parcelní číslo 18/5 v katastrálním území Teplice nad Bečvou  
 pozemková parcela parcelní číslo 23 v katastrálním území Teplice nad Bečvou  
 pozemková parcela parcelní číslo 24 v katastrálním území Teplice nad Bečvou  
 pozemková parcela parcelní číslo 25 v katastrálním území Teplice nad Bečvou  
 pozemková parcela parcelní číslo 32/1 v katastrálním území Teplice nad Bečvou  
 pozemková parcela parcelní číslo 33 v katastrálním území Teplice nad Bečvou  
 pozemková parcela parcelní číslo 35 v katastrálním území Teplice nad Bečvou  
 pozemková parcela parcelní číslo 36/1 v katastrálním území Teplice nad Bečvou  
 pozemková parcela parcelní číslo 226/4 v katastrálním území Teplice nad Bečvou  
 pozemková parcela parcelní číslo 226/1 v katastrálním území Teplice nad Bečvou  
 pozemková parcela parcelní číslo 275/22 v katastrálním území Teplice nad Bečvou  
 pozemková parcela parcelní číslo 275/21 v katastrálním území Teplice nad Bečvou  
 pozemková parcela parcelní číslo 275/10 v katastrálním území Teplice nad Bečvou  
 pozemková parcela parcelní číslo 280/14 v katastrálním území Teplice nad Bečvou  
 pozemková parcela parcelní číslo 280/10 v katastrálním území Teplice nad Bečvou  
 pozemková parcela parcelní číslo 282/4 v katastrálním území Teplice nad Bečvou  
 pozemková parcela parcelní číslo 288/8 v katastrálním území Teplice nad Bečvou  
 pozemková parcela parcelní číslo 289/15 v katastrálním území Teplice nad Bečvou

pozemková parcela parcelní číslo 289/12 v katastrálním území Teplice nad Bečvou  
pozemková parcela parcelní číslo 694/10 v katastrálním území Teplice nad Bečvou  
pozemková parcela parcelní číslo 694/12 v katastrálním území Teplice nad Bečvou

**Úřady pro vyvěšení a podání zprávy o datu vyvěšení a sejmutí (doručení jednotlivě):**

Městský úřad Hranice, odbor vnitřních věcí, Pernštejnské náměstí 1, Hranice I-Město, 753 37  
Hranice 1  
Obecní úřad Teplice nad Bečvou

**Dotčené orgány (doručení jednotlivě):**

ČR-Ministerstvo zdravotnictví, Český inspektorát lázní a zříděl, Palackého náměstí 4, 128 00 Praha  
Městský úřad Hranice, odbor rozvoje města, Pernštejnské náměstí 1, Hranice I-Město, 753 37  
Hranice 1  
Městský úřad Hranice, odbor stavební úřad, životního prostředí a dopravy, Pernštejnské náměstí 1,  
Hranice I-Město, 753 37 Hranice 1  
Policie České republiky, KŘP Olomouckého kraje, Dopravní inspektorát Přerov, U výstaviště 18,  
Přerov, P.O. Box 74, 751 52 Přerov

Správní poplatek, vyměřený podle zákona č. 634/2004 Sb., o správních poplatcích, ve znění pozdějších předpisů, položky 17 odst.1 písm.f) sazebníku ve výši 20000,- Kč byl zaplacen převodním příkazem dne 26.7.2018.

**Přílohy:**

Situace-umístění stavby

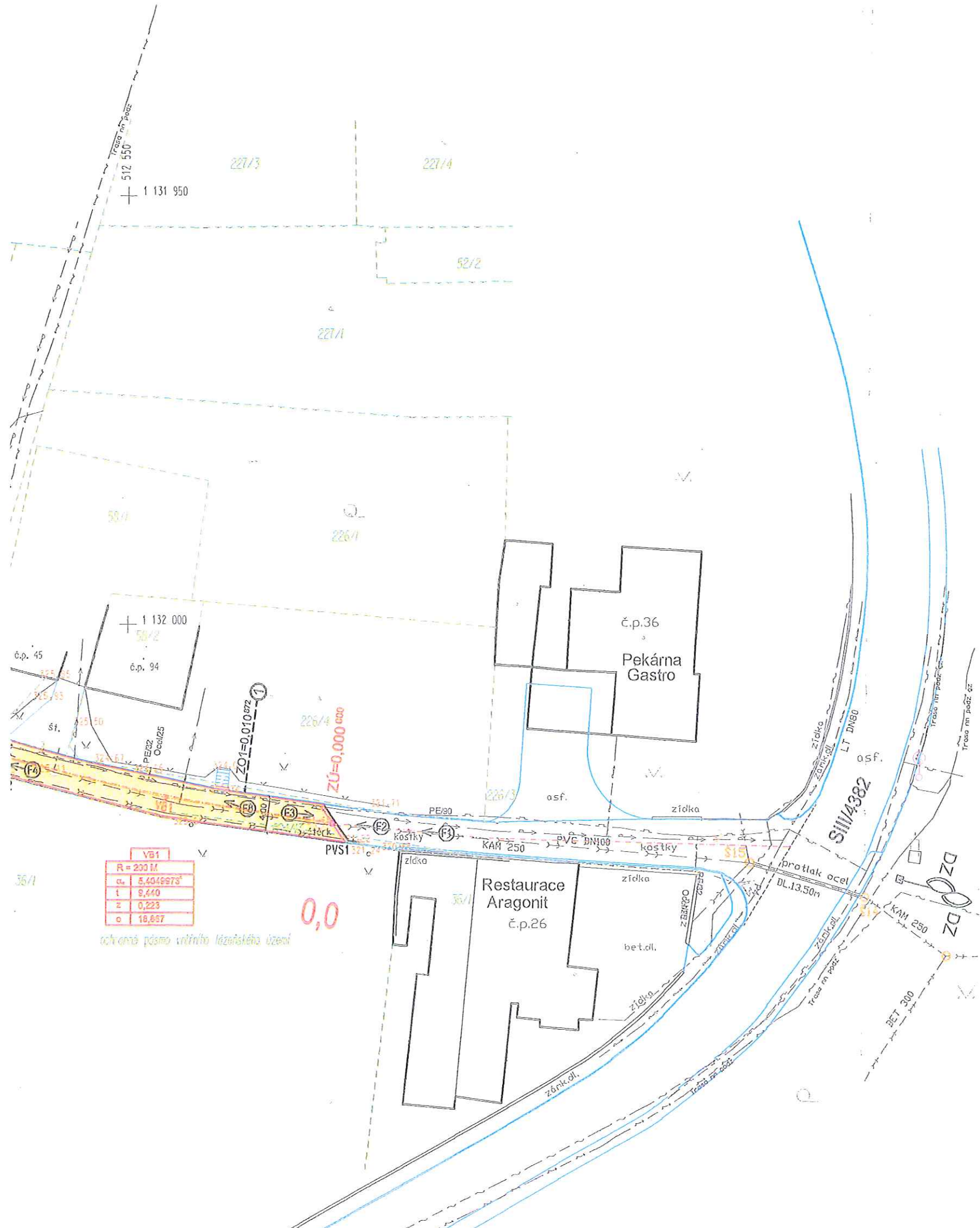
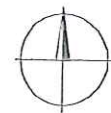


29.8/18

# TEPLICE NAD BEČVOU

## CELKOVÝ SITUAČNÍ KOORDINAČNÍ VÝKRES

M 1:500



### LEGENDA:

- ⊖ FOTOPŘÍLOHA
- STÁVAJÍCÍ KOMUNIKACE A CHODNÍKY
- OPRAVA KRYTU MÍSTNÍ KOMUNIKACE Z DROBNÉ ŽUL.KOSTKY TL.100 mm  
CELKOVÁ NOVÁ K-CE - 150 mm
- VAROVNÝ PÁS  $\delta=400$  ZE ZÁMK.DL. SLEPECKÉ ČERVENÉ TL.80 mm
- NOVÝ PŘEJEZDOVÝ CHODNÍK ZE ZÁMK.DLAŽBY ŠEDÉ H-PROFIL TL.80 mm  
CELKOVÁ NOVÁ K-CE - 370 mm
- OZELENĚNÍ
- OSA OPRAVY MÍSTNÍ KOMUNIKACE
- NOVÝ SIL.BET.OBR. ABO 2-15 DO C12/15  
(NOVÝ SIL.BET.OBR. ABO 2-15N (NÁJEZDOVÝ) DO C12/15)
- JEDNOŘÁDEK Z DROBNÉ ŽUL.KOSTKY DO C12/15
- ULOŽENÍ KABELOVÉHO VEDENÍ DO PLASTOVÉ DĚLENÉ CHRÁNIČKY DN 110
- PVS PÁSOVÁ VPUST - STÁVAJÍCÍ
- PV PÁSOVÁ VPUST - NOVÁ
- HRANICE PARCEL KATASTRU




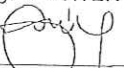
### LEGENDA STÁV.ING.SÍTÍ:

- STÁVAJÍCÍ VEDENÍ VODOVODU
- STÁVAJÍCÍ VEDENÍ NN
- STÁVAJÍCÍ VEDENÍ VN
- STÁVAJÍCÍ KANALIZACE SPLAŠKOVÁ
- STÁVAJÍCÍ KANALIZACE DEŠŤOVÁ
- STÁVAJÍCÍ VEDENÍ PVSEK CETIN
- STÁVAJÍCÍ VEDENÍ PLYNU



VB1
R = 200 M
$\alpha = 5,4049973^\circ$
$t = 9,440$
$z = 0,223$
$c = 18,657$

ochranné pásmo vnitřního lázeňského území

VYPRACOVAL:	ZODP.PROJEKT.	KRESLIL	VED.PROJEKCE	PROJEKTIL spol. s.r.o. Hranice projekční, inženýrská. a dodavat. činnost Bělotínská 288, 753 01 Hranice tel.: 581651220, 581651374	
Ing. J. SVÍTEK 	Ing. J. SVÍTEK 	R. MACHALA 	Ing. J. SVÍTEK 		
KRAJ: OLOMOUCKÝ		KAT.Ú. : TEPLICE NAD BEČVOU		FORMÁT	4xA4
ŽADATEL: Obec Teplice nad Bečvou č.p.53, 753 01 Hranice I-Město, IČ 00636622				DATUM	11/2017
AKCE: k.ú.TEPLICE NAD BEČVOU - OPRAVA MÍSTNÍ KOMUNIKACE NA PARC.Č. 694/13, 694/1, 694/11, 694/8, 694/9, 282/5, 288/1, 288/7, 694/7, 289/13, 289/14 A 22				STUPEŇ	DÚR
				ZAKÁZK. ČÍSLO	10/1955
				ARCHIVNÍ ČÍSLO	1955/10/C.3.
OBSAH: CELKOVÝ SITUAČNÍ KOORDINAČNÍ VÝKRES				MĚŘITKO: 1:500	ČÍSLO VÝKRESU C.3.



