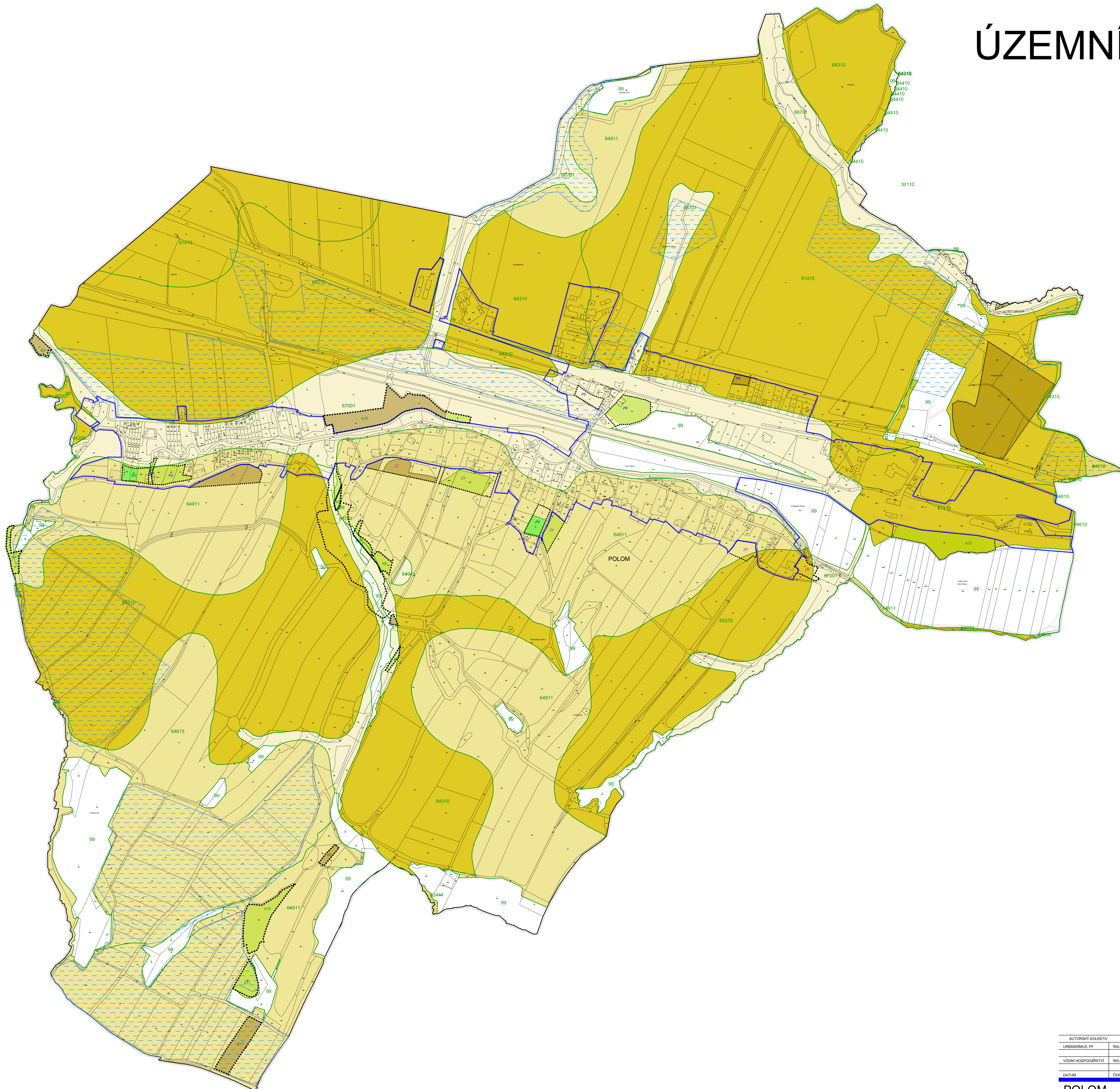





















































# ÚZEMNÍ PLÁN POLOM



HRANICE STAV	NÁVHŮ	REZERVA	
			HRANICE ŘEŠENÉHO ÚZEMÍ
			HRANICE ZASTAVĚNÉHO ÚZEMÍ K 1.3.2018
			HRANICE A OZNAČENÍ ZASTAVITELNÝCH PLOCH
			HRANICE A OZNAČENÍ PLOCH PŘESTAVBY
			HRANICE A OZNAČENÍ PLOCH ZMĚN V KRAJINĚ
VYHODNOCENÍ PODNÍHO FONDU A JEHO ZÁBORU			
			1. TŘÍDA OCHRANY ZPF
			2. TŘÍDA OCHRANY ZPF
			3. TŘÍDA OCHRANY ZPF
			4. TŘÍDA OCHRANY ZPF
			5. TŘÍDA OCHRANY ZPF
			HRANICE BPEJ
			KÓD BPEJ
			ZÁBOR PF - ORNÁ PŮDA, CHMELNICE
			ZÁBOR PF - TRVALÝ TRAVNÍ POROST
			ZÁBOR PF - ZÁHRADA
			ODVODNĚNÉ PLOCHY
			HLAVNÍ ODVODNIOVÁ ZAŘÍZENÍ

AUTORSKÝ KOLEKTIV			
URBANISBUJ, PF	ING.ARCH.ARCHIT.MALÝ	PLYNOFKACE	ING.LIBUŠE KLUŽOVÁ
		ELEKTRO	ING.ZDENĚK ROZSYPAL
VOJNÍ HOSPODÁŘSTVÍ	ING.LIBUŠE KLUŽOVÁ	ÚSES, KRAJINA	ING.ARCHIT.MALÝ
DATUM	ČERVEN 2019	MĚŘÍTKO	1 : 5000
		PORČOVATEL	MĚŘ. HRANICE
<b>POLOM</b>		<b>ÚZEMNÍ PLÁN ODŮVODNĚNÍ</b>	
<b>VÝKRES PŘEDPOKLÁDANÝCH ZÁBORŮ PŮDNIHO FONDU</b>			<b>ČÍSLO VÝKRESU</b>  <b>II.2.c</b>

PROJEKTOVANÝ ARCHITEKT  
 ING. ARCH. PETR MALÝ  
 I. O. AUTOCAD, 602A-1000