







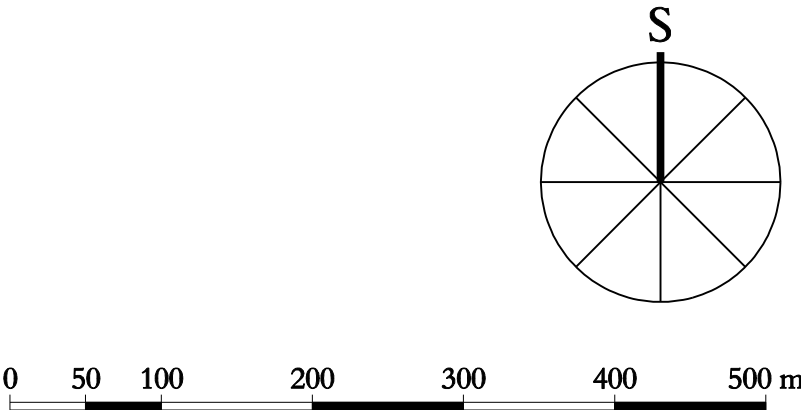
ÚZEMNÍ PLÁN RADÍKOV

ÚZEMNÍ PLÁN RADÍKOV BYL SPOLUFINANCOVÁN Z PROSTŘEDKŮ MINISTERSTVA PRO MÍSTNÍ ROZVOJ


1. VÝKRES ZÁKLADNÍHO ČLENĚNÍ ÚZEMÍ

1 : 5 000

	HRANICE ŘEŠENÉHO ÚZEMÍ
	HRANICE ZASTAVĚNÉHO ÚZEMÍ K 1. 9. 2019
	ZASTAVĚNÉ ÚZEMÍ K 1. 9. 2019
	HRANICE ZASTAVITELNÝCH PLOCH
	HRANICE PLOCH PŘESTAVBY
	HRANICE PLOCH ZMĚN V KRAJINĚ



PODKLADOVÁ DATA © ČESKÝ ÚŘAD ZEMĚMĚŘICKÝ A KATASTRÁLNÍ

	PROJEKTOVÁ ČINNOST, URBANISMUS, ÚZEMNÍ PLÁNOVÁNÍ, EKOLOGIE, GIS		
	URBANISTICKÉ STŘEDISKO OSTRAVA, s.r.o.		
OSTRAVA s.r.o.		Spartakovců 3, Ostrava-Poruba, 70800	
		tel: 596 939 530, 596 939 531	
ZODP.PROJEKTANT:		ING. ARCH. HELENA SALVETOVÁ	ZAK. ČÍSLO: U - 565
ZPRACOVATEL:		ING. ARCH. HELENA SALVETOVÁ	
OBJEDNATEL:		OBEC RADÍKOV	DATUM: ZÁŘÍ 2020