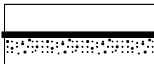


# ÚZEMNÍ PLÁN RADÍKOV

ÚZEMNÍ PLÁN RADÍKOV BYL SPOLUFINANCOVÁN Z PROSTŘEDKŮ MINISTERSTVA PRO MÍSTNÍ ROZVOJ

## 5. VÝKRES VEŘEJNĚ PROSPĚŠNÝCH STAVEB, OPATŘENÍ A ASANACÍ 1 : 5 000



HRANICE ŘEŠENÉHO ÚZEMÍ

### PLOCHY A KORIDORY S MOŽNOSTÍ VYVLASTNĚNÍ




VEŘEJNĚ PROSPĚŠNÉ STAVBY - DOPRAVNÍ INFRASTRUKTURA

- VD1 STAVBA PRODLOUŽENÍ SILNICE III/44023
- VD2 STAVBA MÍSTNÍ KOMUNIKACE MK1
- VD3 PŘESTAVBA STÁVAJÍCÍ MÍSTNÍ KOMUNIKACE MK3
- VD4 STAVBA MÍSTNÍ KOMUNIKACE MK4
- VD5 STAVBA MÍSTNÍ KOMUNIKACE MK5



VEŘEJNĚ PROSPĚŠNÉ STAVBY TECHNICKÉ INFRASTRUKTURY - PLOŠNÉ



VEŘEJNĚ PROSPĚŠNÉ STAVBY TECHNICKÉ INFRASTRUKTURY - LINIOVÉ

- VT1 STAVBY VODOVODŮ VČETNĚ SOUVISEJÍCÍCH STAVEB
- VT2 STAVBY SPLAŠKOVÉ KANALIZACE VČETNĚ SOUVISEJÍCÍCH STAVEB
- VT3 STAVBA ČISTÍRNY ODPADNÍCH VOD
- VT4 STAVBA PŘELOŽKY VEDENÍ VN 22 kV VE VYMEZENÉM KORIDORU TECHNICKÉ INFRASTRUKTURY - ENERGETIKY EK1
- VT5 STAVBA VODOVODNÍHO ŘADU PRO ZÁSOBOVÁNÍ POTŠTÁTSKA PITNOU VODOU VE VYMEZENÉM KORIDORU TECHNICKÉ INFRASTRUKTURY - VODNÍHO HOSPODÁŘSTVÍ VK1



VEŘEJNĚ PROSPĚŠNÁ OPATŘENÍ K ZAJIŠTĚNÍ FUNKCE ÚZEMNÍHO SYSTÉMU EKOLOGICKÉ STABILITY

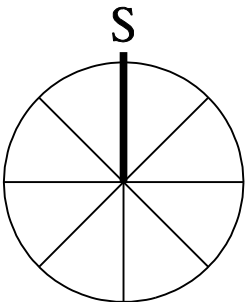
- VU1 OPATŘENÍ K ZAJIŠTĚNÍ FUNKCE CHYBĚJÍCÍ ČÁSTI LOKÁLNÍHO BIOKORIDORU LK12

### PLOCHY A KORIDORY S MOŽNOSTÍ UPLATNĚNÍ PŘEDKUPNÍHO PRÁVA



VEŘEJNÁ PROSTRANSTVÍ

- PP1 Z5 - PADĚLKY I.
- PP2 Z9 - MÍSTNÍ KOMUNIKACE ZÁHUMENNÍ



0 50 100 200 300 400 500 m

PODKLADOVÁ DATA © ČESKÝ ÚŘAD ZEMĚMĚŘICKÝ A KATASTRÁLNÍ



PROJEKTOVÁ ČINNOST, URBANISMUS, ÚZEMNÍ PLÁNOVÁNÍ, EKOLOGIE, GIS

URBANISTICKÉ STŘEDISKO OSTRAVA, s.r.o.

Spartakovců 3, Ostrava-Poruba, 70800

tel: 596 939 530, 596 939 531

ZODP.PROJEKTANT: ING. ARCH. HELENA SALVETOVÁ

ZAK. ČÍSLO: U - 565

ZPRACOVATEL: ING. ARCH. HELENA SALVETOVÁ

OBJEDNATEL: OBEC RADÍKOV

DATUM: ZÁŘÍ 2020