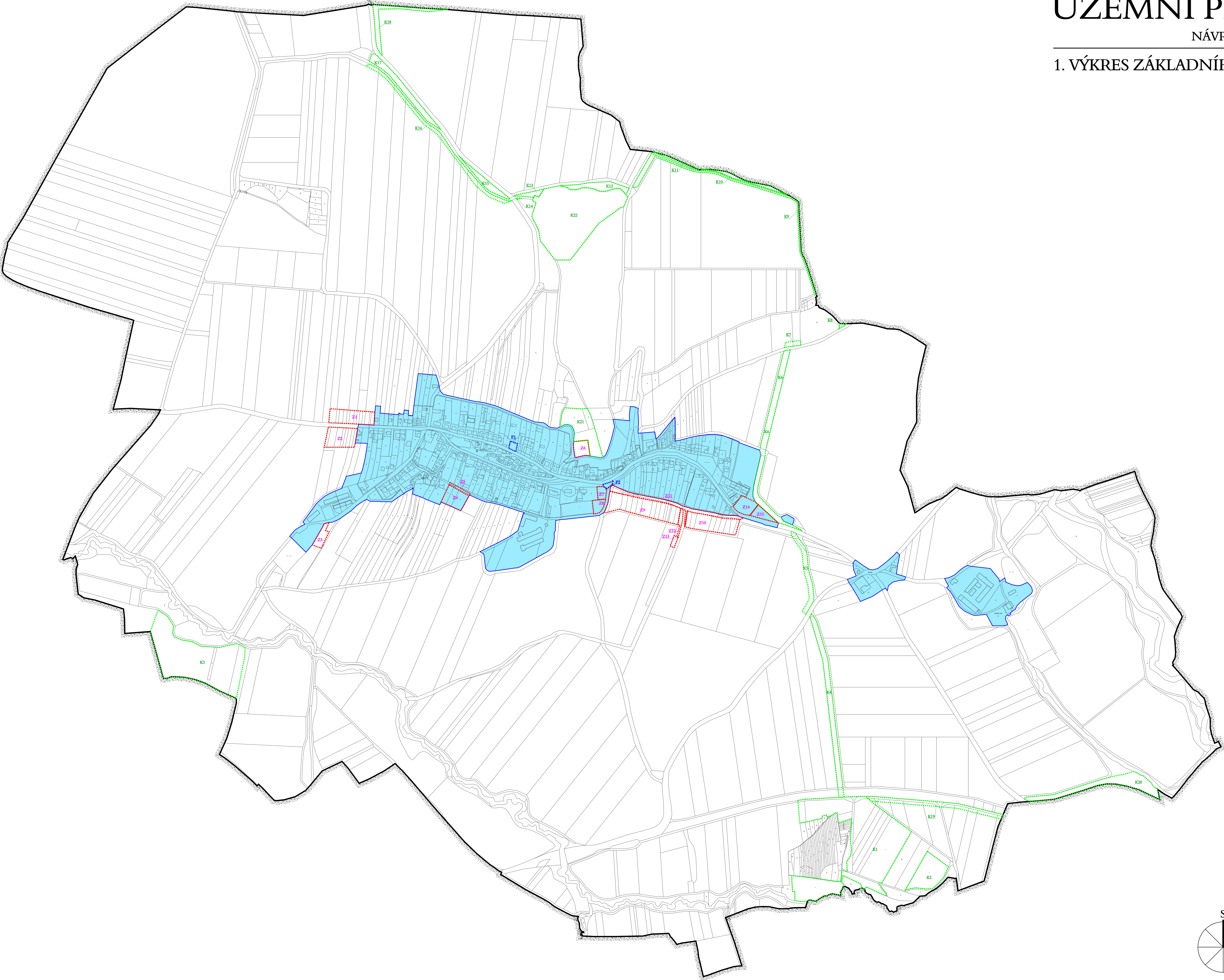


ÚZEMNÍ PLÁN HORNÍ ÚJEZD

NÁVRH PRO SPOLEČNÉ JEDNÁNÍ

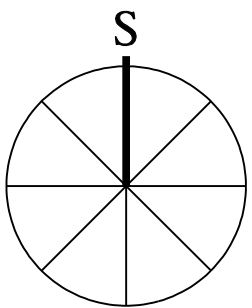
1. VÝKRES ZÁKLADNÍHO ČLENĚNÍ ÚZEMÍ


1 : 5 000



- HRANICE ŘEŠENÉHO ÚZEMÍ
- HRANICE ZASTAVĚNÉHO ÚZEMÍ K 1. 12. 2017
- ZASTAVĚNÉ ÚZEMÍ K 1. 12. 2017
- ZASTAVITELNÉ PLOCHY
- HRANICE PLOCH PŘESTAVBY
- PLOCHY ZMĚN V KRAJINĚ

PODKLADOVÁ DATA © ČESKÝ ÚŘAD ZEMĚMĚŘICKÝ A KATASTRÁLNÍ





OSTRAVA s.r.o.

PROJEKTOVÁ ČINNOST, URBANISMUS, ÚZEMNÍ PLÁNOVÁNÍ, EKOLOGIE, GIS

URBANISTICKÉ STŘEDISKO OSTRAVA, s.r.o.

Spartakovců 3, Ostrava-Poruba, 70800

tel: 596 939 530, 596 939 531

ZODP. PROJEKTANT:	ING. ARCH. HELENA SALVETOVÁ	ZAK. ČÍSLO:	U - 605
ZPRACOVATEL:	ING. ARCH. HELENA SALVETOVÁ		
OBJEDNATEL:	OBEC HORNÍ ÚJEZD	DATUM:	PROSINEC 2017