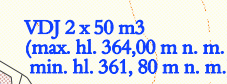






## NÁVRH PRO SPOLEČNÉ JEDNÁNÍ

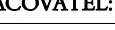
1 : 5 000



HRANICE	
STAV	NÁVRH
	
HRANICE ŘEŠENÉHO ÚZEMÍ	

KORIDORY DOPRAVNÍ INFRASTRUKTURY

  KORIDOR DOPRAVNÍ INFRASTRUKTURY - SILNIČNÍ

	PROJEKTOVÁ ČINNOST, URBANISMUS, ÚZEMNÍ PLÁNOVÁNÍ, EKOLOGIE, GIS	
	URBANISTICKÉ STŘEDISKO OSTRAVA, s.r.o.	
	Spartakovec 3, Ostrava-Poruba, 70800 tel: 596 939 530, 596 939 531	
ZODP. PROJEKTANT:	ING. ARCH. HELENA SALIVETOVÁ	ZAK. ČÍSLO: U - 605
ZPRACOVATEL:	ING. IVA MIČKOVÁ, ING. VÁCLAV ŠKVAIN	
OBJEDNATEL:	OBEC HORNÍ ÚJEZD	DATUM: PROSINEC 2017

