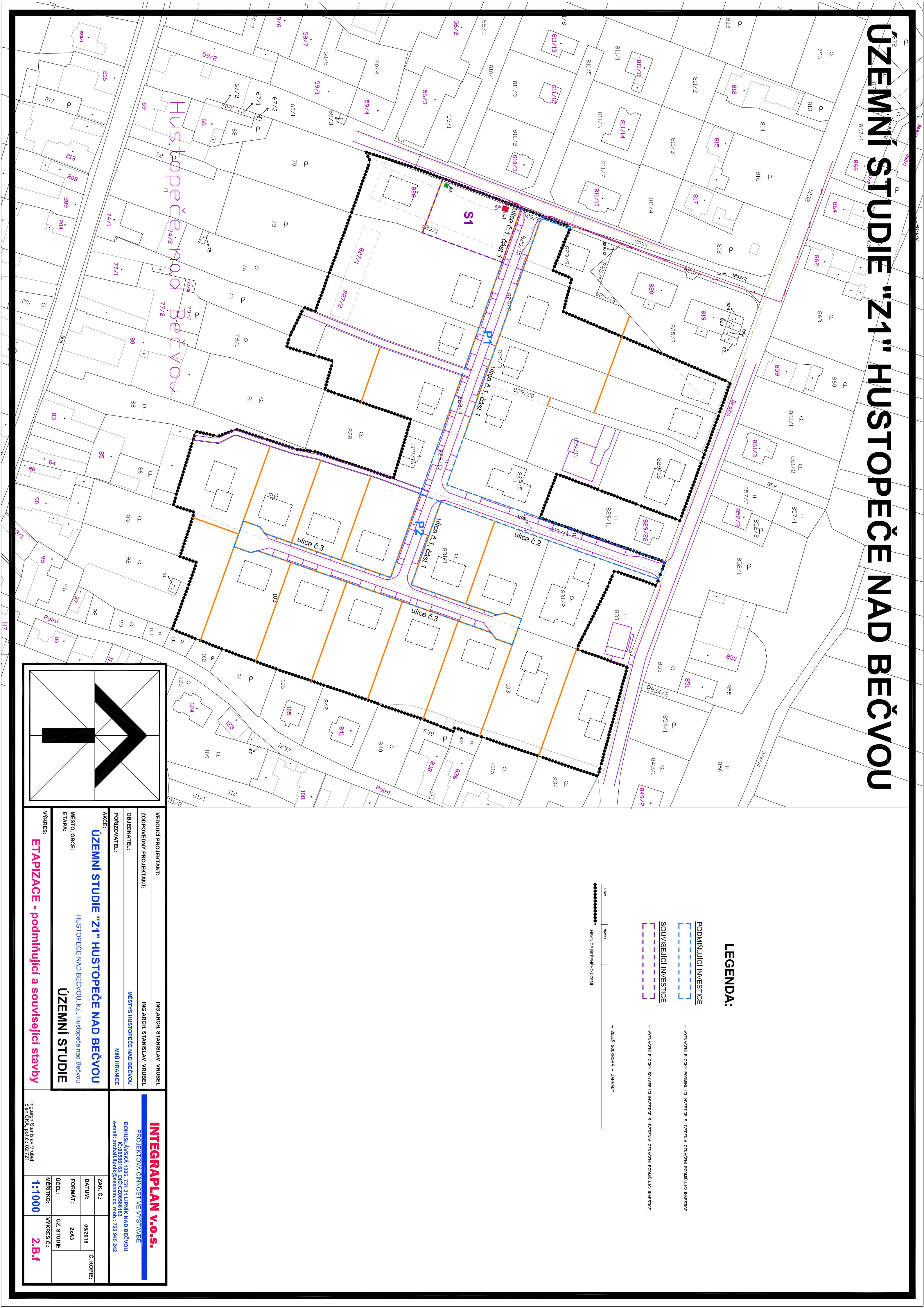
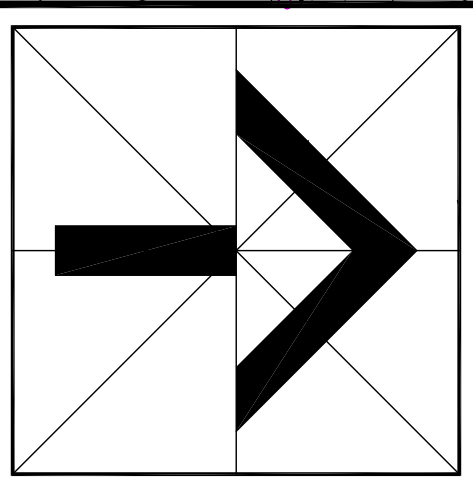



# ÚZEMNÍ STUDIE "Z1" HUSTOPEČE NAD BEČVOU



- LEGENDA:**
- PODMÍŇUJÍCÍ INVESTICE
  - SOUVISEJÍCÍ INVESTICE
  - VÝZNAMNÉ PLOCHY PODMÍŇUJÍCÍ INVESTICE S ÚVODNÍMI GRAFICKÝMI POKRYVAMI INVESTICE
  - VÝZNAMNÉ PLOCHY SOUVISEJÍCÍ INVESTICE S ÚVODNÍMI GRAFICKÝMI POKRYVAMI INVESTICE
  - ZELIŠ SOUVISLÁ – ZÁKLADY



VEDOUcí PROJEKTANT:	ING. ARCH. STANISLAV VARIBEL	<b>INTEGRAPLAN v.o.s.</b>	
ZODPOVĚDNÝ PROJEKTANT:	ING. ARCH. STANISLAV VARIBEL	PROJEKTOVÁČOVNOSTI VE VYSTAVĚ	
OBJEDMATEL:	MĚSTSKÝ ÚŘAD HUSTOPEČE NAD BEČVOU	BOJUSI JARNA, s.r.o. Z11 JINÁK NAD BEČVOU	
POŘIZOVATEL:	MĚSTSKÝ ÚŘAD HUSTOPEČE NAD BEČVOU	BOJUSI JARNA, s.r.o. Z11 JINÁK NAD BEČVOU	
AKCE:	ÚZEMNÍ STUDIE "Z1" HUSTOPEČE NAD BEČVOU	ZAK. Č.: 002018	
MĚSTO, OBCE:	HUSTOPEČE NAD BEČVOU, k.ú. Hustopeče nad Bečvou	FORMÁT: A4	
ETAPA:	ÚZEMNÍ STUDIE	ÚČEL: ÚZ. STUDIE	
VÝKRES:	ETAPIZACE - podmínující a související stavby	MĚŘÍTKO: 1:1000	
Ing. Arch. Stanislav Varibel		Č. KOPIE:	
Ing. Arch. Stanislav Varibel		Z. B. F.	