



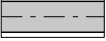
ÚZEMNÍ STUDIE
"US OPATOVICE Z1 - Panská stodola II"
4. NÁVRH ŘEŠENÍ DOPRAVNÍ INFRASTRUKTURY
MĚŘÍTKO 1 : 1 000

LEGENDA:



VYMEZENÍ ŘEŠENÉ PLOCHY

LEGENDA STÁVAJÍCÍ DOPRAVNÍ INFRASTRUKTURY:



MÍSTNÍ KOMUNIKACE A DOPRAVNÍ PLOCHY PRO MOTOROVÁ VOZIDLA



CHODNÍKY

LEGENDA NAVRHOVANÉ DOPRAVNÍ INFRASTRUKTURY:



KOMUNIKACE OBSLUŽNÉ A DOPRAVNÍ PLOCHY


LEGENDA NAVRHOVANÝCH POZEMKŮ A PLOCH:



POZEMKY PRO VÝSTAVBU RODINNÝCH DOMŮ (STAVEBNÍ POZEMKY)



POZEMKY VEŘEJNÝCH PROSTRANSTVÍ - VEŘEJNÉ ZELENĚ (dle §7 odst. 2 vyhl. 501/2006 Sb.)




PLOCHY ZELENĚ V PROSTORECH KOMUNIKACÍ

ULIČNÍ ČÁRY A HRANICE:




HRANICE ZASTAVĚNÉHO ÚZEMÍ



NAVRŽENÁ HRANICE STAVEBNÍCH POZEMKŮ (IDEOVÝ NÁVRH)



ULIČNÍ ČÁRA

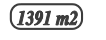


STAVEBNÍ ČÁRA

OSTATNÍ JEVY:

2

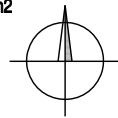
POŘADOVÉ ČÍSLO POZEMKU



NAVRŽENÁ VÝMĚRA POZEMKU

PRACOVNÍ VERZE
VARIANTA VÝSLEDNÁ

VÝMĚRA ŘEŠENÉHO ÚZEMÍ: 2,495 ha MINIMÁLNÍ VÝMĚRA VEŘEJNÉHO PROSTRANSTVÍ: 1 248 m2
PODKLADOVÁ DATA (c) ČESKÝ ÚŘAD ZEMĚMĚŘICKÝ A KATASTRÁLNÍ
ÚDAJE Z KATASTRU NEMOVITOSTÍ K 08/2021



PROJEKTOVÁ ČINNOST, URBANISMUS, ÚZEMNÍ PLÁNOVÁNÍ, EKOLOGIE, GIS

URBANISTICKÉ STŘEDISKO OSTRAVA, s.r.o.

Spartakovců 3, Ostrava-Poruba, 70800

tel: 596 939 530, 596 939 531

ZODP.PROJEKTANT : ING. ARCH. HELENA SALVETOVÁ

ZAK. Č. : U - xxx - x

ZPRACOVATEL : ING. VÁCLAV ŠKVAIN

OBJEDNATEL : OBEC OPATOVICE

DATUM : ŘÍJEN 2021