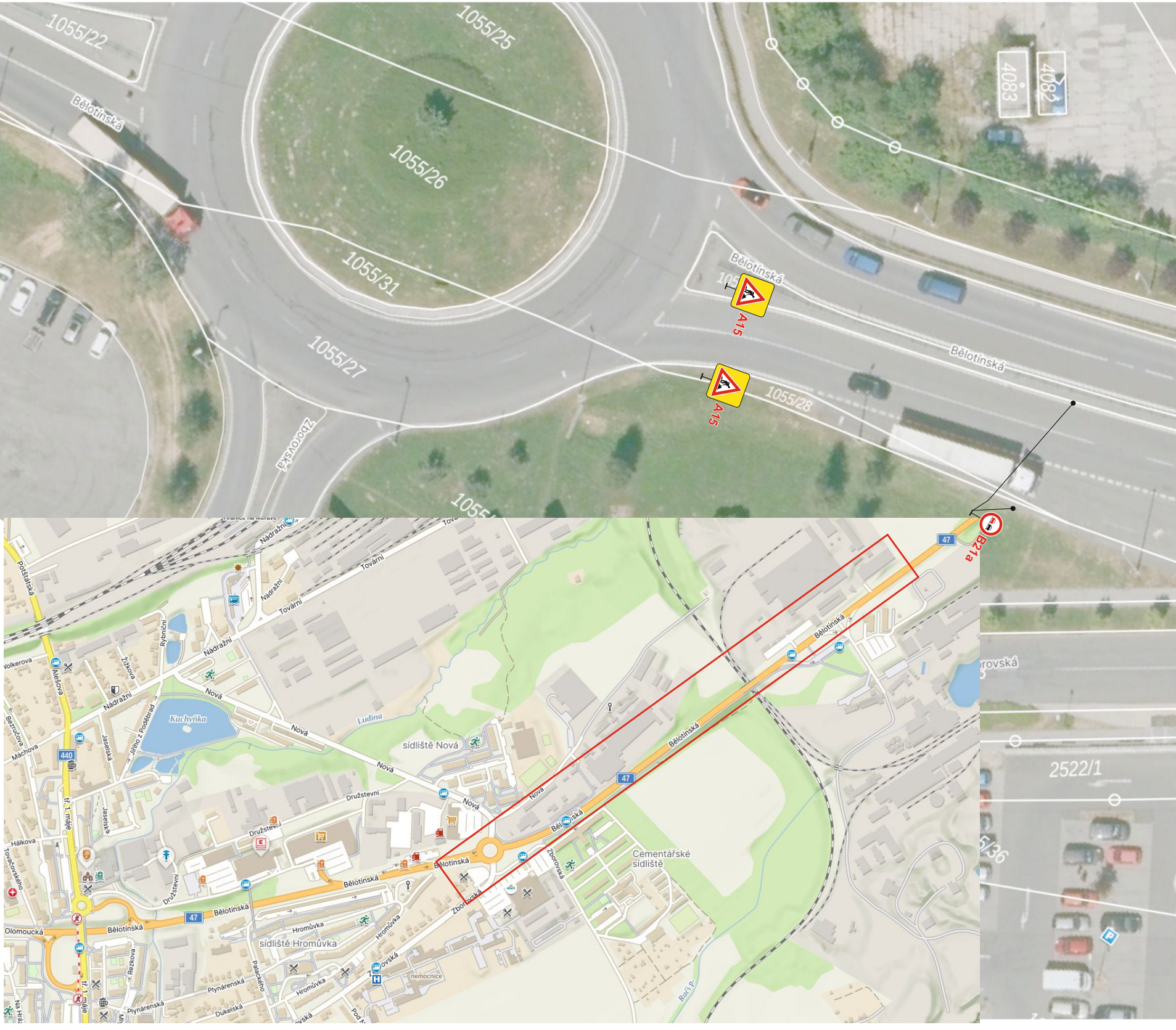
1055/22
1055/25
1055/26
1055/31
1055/27
1055/28
1055/
4083
4082
Bělotínská
Bělotínská
Bělotínská
Zborovská
A15
A15
B21a
2522/1
rovská
5/36
47
47
47
440
Nádražní
Tovární
Potštátská
Volkerova
Alešova
Rybniční
Žižkova
Nová
Kuchyňka
Ludina
sídliště Nová
Družstevní
Jasielská
Jiřího z Poděbrad
Máchova
Bezručova
tř. 1. máje
Hálkova
Olomoucká
Zborovská
Cementářské sídliště
Hromůvka
sídliště Hromůvka
Palackého
Plynárenská
Dukelská
Rezkova
nemocnice
Račí p.


4081/1
4080/2
1768
1090/6
1090/21
1052/5
1055/7
1055/30
1766
Bělotínská
Bělotínská
Bělotínská
1055/32
Bělotínská
Bělotínská
Z4b
Bělotínská
IP18b
Zborovská
Z4a
S7
A12a
Is11b
Is11b
Is11b
Is10b
Is11b
Zborovská
2522/5
1315/9
Bělotínská
Bělotínská
Bělotínská
Bělotínská
1315/10
1506
1509
1509/2
Zborovská

NEW YERSEY výšky 0,5 m

provizorní napojení chodníku (PANELY)


1090/16
3957
1055/7
50
B20a
70
B20a
1055/32
Bělotínská
Bělotínská
Bělotínská
Bělotínská
Bělotínská
Bělotínská
trasa pro pěší
NEW YERSEY výšky 0,5 m
manipulační prostor stavby
S7
Z4a
Is11b
A9
Is11b
Z2
50
B20a
70
B20a
2522/6
Is11b
S7
B30
Z2
Bělotínská
Bělotínská
1315/8
1512


1051/3
1051/5
Bělotínská
Bělotínská
Bělotínská
Bělotínská
239
Bělotínská
Bělotínská
2394/16
2394/17
2522/2
1315/31
1315/25

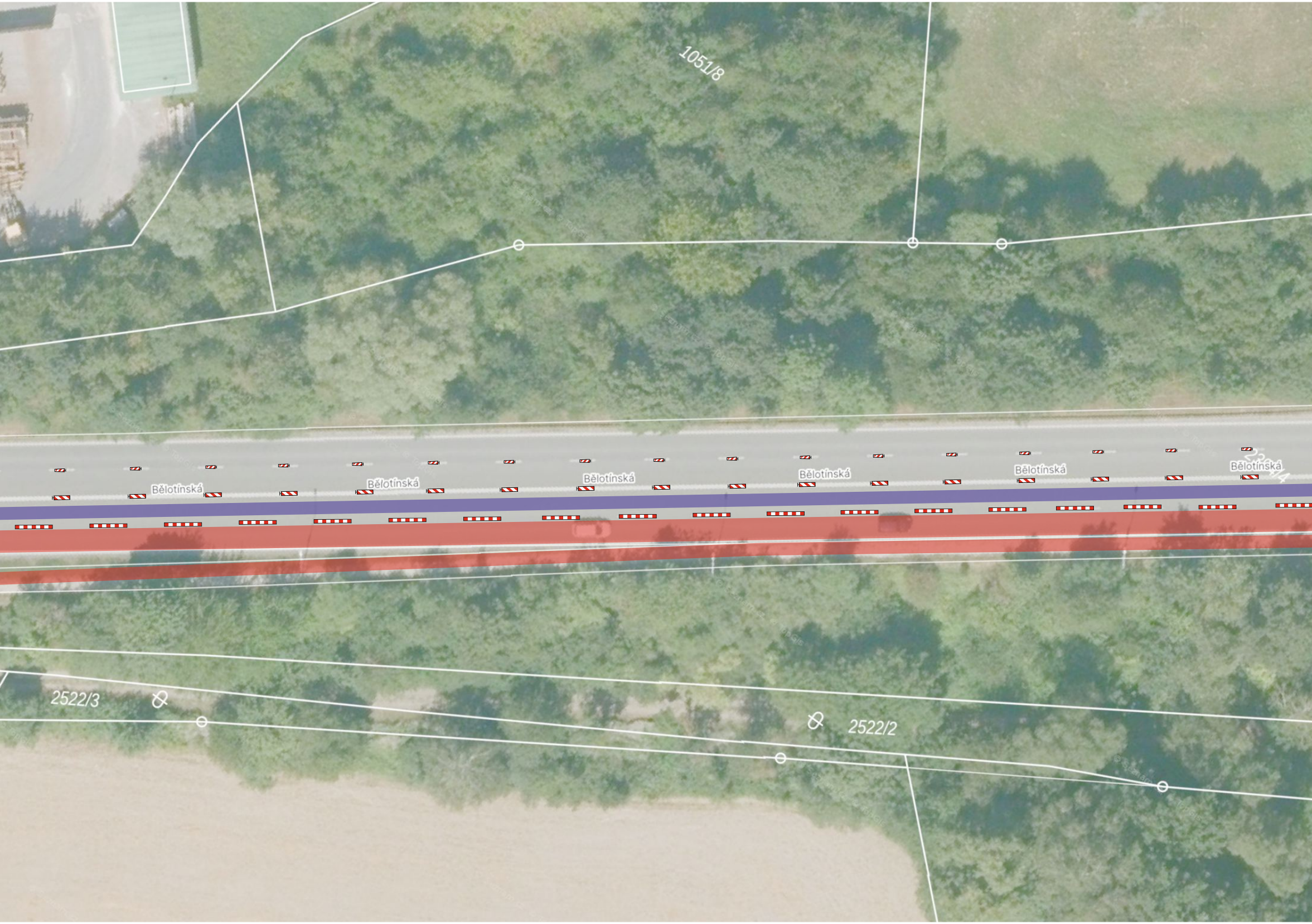
1051/8
Bělotínská
Bělotínská
Bělotínská
Bělotínská
Bělotínská
Bělotínská
2522/3
2522/2

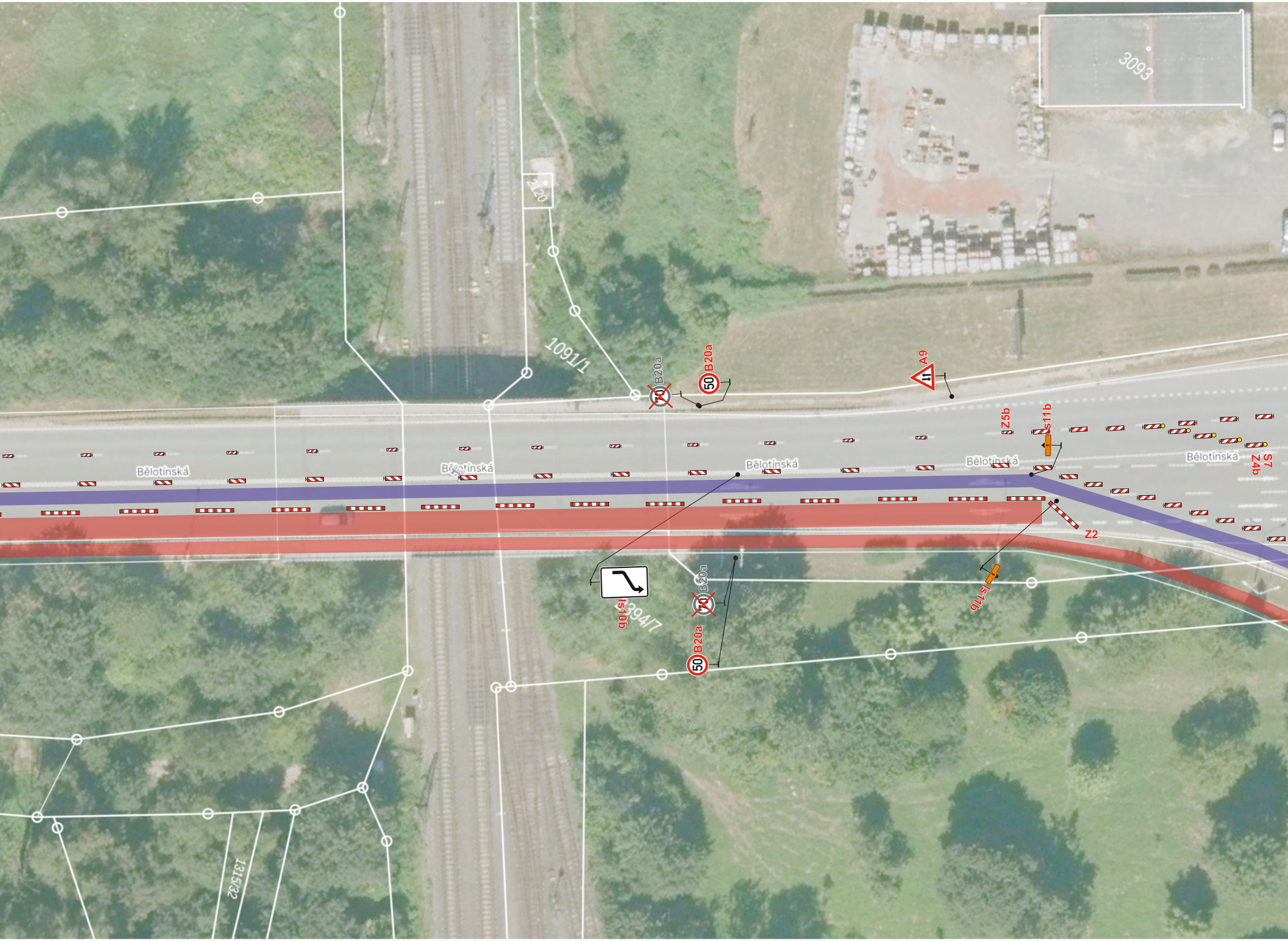
3093
2120
1091/1
B20a
50
B20a
A9
Z5b
Is11b
Bělotínská
Bělotínská
Bělotínská
Bělotínská
Bělotínská
S7
Z4b
Z2
Is11b
Is10b
394/7
B20a
50
B20a
1315/32


2115
STOP
2114
TONDACH
1667
Ip18b
1092/4
S7
Z4b
Z4b
Bělotínská
Bělotínská
Bělotínská
Bělotínská
Bělotínská
Bělotínská
min. 3m
1325/3
B28
E8d
E13(1)
B28
E8e
E13(1)
B28
E8d
E13(1)
Is11b
S7
B30
Z2
IJ4c
IJ4a
IJ4a
2774


2113
2112
1047/2
1047/7
104
B21a
A15
A15
Bělotínská
Bělotínská
Bělotínská
Bělotínská
230
Bělotínská
Bělotínská
1325/12
1790
1325/27

STANOVENO
KUOK 96388/2026
KRAJSKÝ ÚŘAD OLOMOUCKÉHO KRAJE
ODBOR DOPRAVY A SILNIČNÍHO HOSPODÁŘSTVÍ

LEGENDA:

- 🟥 - pracovní místo
- A15 - navržené přechodné svislé dopravní značení
- P4 - stávající svislé dopravní značení
- P4 - zrušené stávající svislé dopravní značení

Vypracoval: Lukáš Veiser	SVOBODA DOPRAVNÍ ZNAČENÍ
Datum: 21.7.2026	
Přechodné dopravní značení sil. I/47 ul. Bělotínská v Hranicích.	Adresa provozovny: U pekárny 687/18 779 00 Olomouc - Holice
Akce: CYKLOSTEZKA BĚLOTÍNSKÁ, HRANICE	