


















Územně analytické podklady  
obcí ORP Hranice

LEGENDA K PROBLÉMOVÉMU VÝKRESU










Urbanistické, dopravní a hygienické závady

-  nedostatek parkovacích míst
-  problematické křížení komunikací
-  významný zdroj znečištění - zemědělské družstvo
-  významný zdroj znečištění ovzduší - Cementárna Hranice
-  chybí cyklo a pěší dopravní spojení do Hranic
-  B.X - území ekologických rizik
-  průtah silnice 1. a 2. třídy zastavěným územím
-  nedostatek izolační zeleně
-  problém spojitosti - posílení příčných pěších vazeb
-  skládka



Střety záměrů s limity v území

-  L1, střet poldru-návrh s plynovodem VTL
-  L2, střet zastavitelného území s četnou frekvencí vedení VN
-  L3, střet poldru-návrh s tech. infrastrukturou
-  L4, střet poldru-návrh s plynovodem VTL
-  L5, střet poldru-návrh s tech.infrastrukturou, dálnicí
-  L6, střet CHLÚ s nadregionálními biokoridorem návrh
-  L7, střet CHLÚ s regionálním biokoridorem-návrh
-  L8, střet obtokového kanálu-návrh s tech. infrastrukturou
-  střet zastavěného území s koridorem ele. vedení ze ZÚR
-  střet zastavěného území s koridorem D-O-L ze ZÚR
-  střet zastavěného území s koridorem VRT ze ZÚR
-  střet zastavěného území s koridorem plynovodu ze ZÚR
-  střet zastavitelného území se záplavovým územím
-  střet zastavitelného území s CHLÚ
-  střet zastavitelného území se sesuvnou oblastí
-  střet ZPF třídy ochrany 1 a 2 s funkčními plochami - návrh




Střety záměrů v území

-  Z1, střet poldru-návrh se zastavitelným územím
-  Z2, střet ZÚR D-O-L rezerva a regionálního biokoridoru návrh
-  Z3, střet ZÚR D-O-L rezerva a nadregionálního biokoridoru návrh
-  Z4, střet ZÚR D-O-L rezerva s částí regionálního biocentra návrh
-  Z5, střet ZÚR D-O-L rezerva s částí regionálního biocentra návrh
-  Z6, střet záměrů ZÚR koridoru ele. vedení a větrné elektrárny
-  střet zastavitelného území s koridorem ele. vedení ze ZÚR
-  střet zastavitelného území s koridorem D-O-L ze ZÚR
-  střet zastavitelného území s koridorem VRT ze ZÚR








Vzájemný střet záměrů a záměrů s limity v území

-  V1, střet ZÚR plocha pro akumulaci povrch. vod-rezerva s tech. infrastrukturou
-  V2, střet dobývacího prostoru s ochranou přírody stav, návrh


Ohrožení v území

-  sesuvné území
-  poddolované území
-  záplavové území stanovené Q100



















Jiné problémy v území

-  D1, problém těžby a navazující dopravy
-  D2, problém dopravy z lomu a autodopravy
-  P1, nevhodný průběh biokoridoru vedoucího přes objekt AČR
-  P2, střet CHLÚ s přírodní památkou, přírodní rezervací
-  P3, střet poddolovaného území a zastavěného území
-  P4, nevhodné umístění stělnice u NPR Hůrka
-  P5, těsný kontakt dobývacího prostoru s přírodní památkou
-  střet CHLÚ se ZPF třídy ochrany 1 a 2
-  střet zastavěného území se záplavovým územím
-  střet CHLÚ a plochou plnící funkci lesa
-  střet zastavěného území s CHLÚ
-  O1, problém rozvoje obce vzhledem k rozlivové oblasti, svahům, lomu
-  O2, problém častého rozlivu toku v zastavěném území
-  O3, zatopený lom - řešit změnu funkčního využití v ÚP
-  O4, problém vodní eroze
-  O5, problém zastavěného území k rozlivům toků, ZPF 1. a 2. třídy, vodní erozi, sesuvům
-  O6, lom - ohrožení v území, řešit změnu funkčního využití v ÚP
-  O7, problém navržené suché nádrže se zastavěným územím, lesy, zemědělskou půdou, ...
-  O8, problém nároků na výstavbu, chybějící tech. infrastruktura a ochrana přírody
-  O9, problém opakujících se zátop
-  O10, problém navrhnutých průmyslových zón v blízkosti bydlení
-  O11, absence ploch občanského vybavení (kulturní centrum)
-  O12, problém přibývajících výstavby a absence tech. infrastruktury

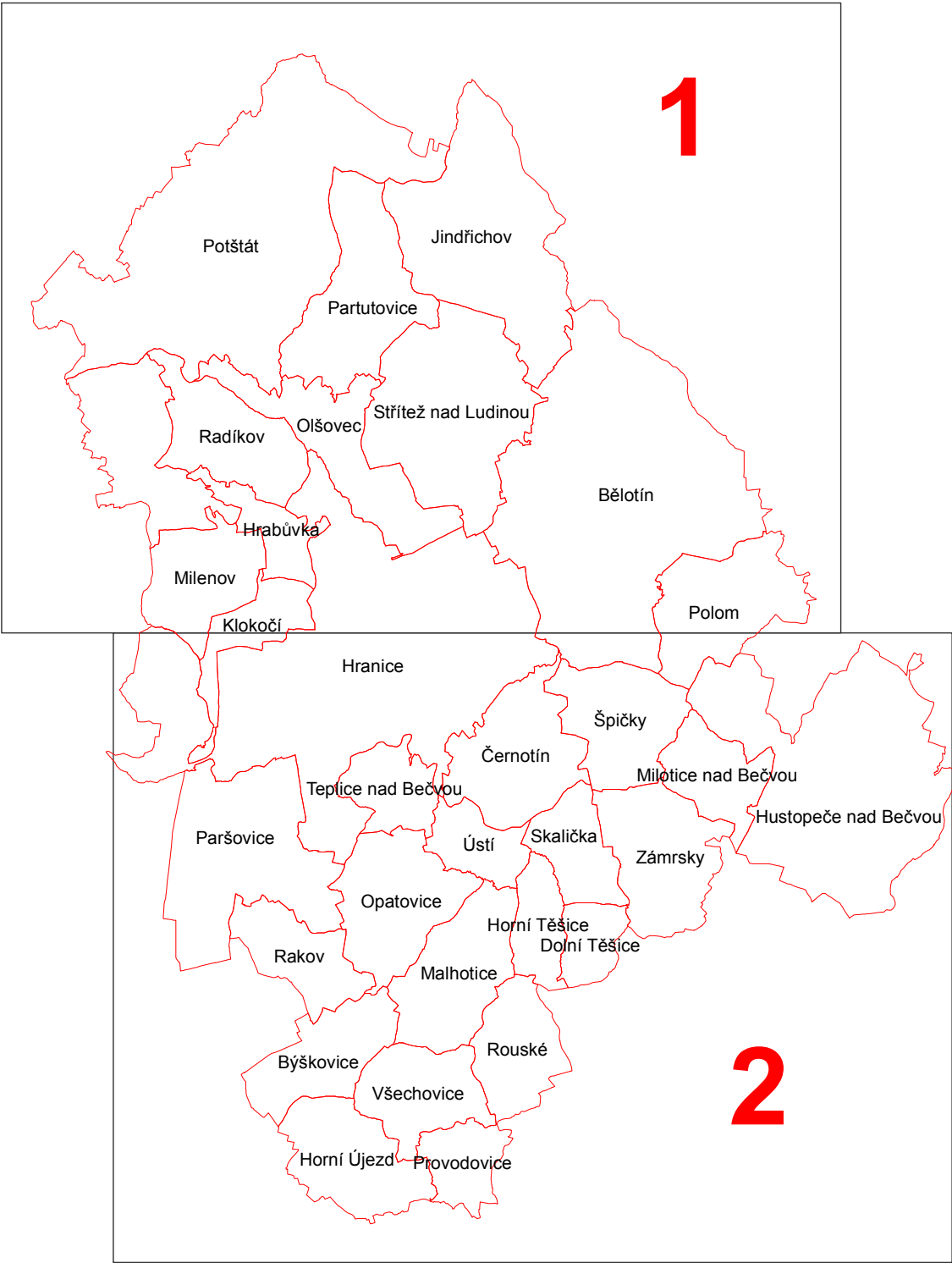
Údaje ze ZÚR Olomouckého kraje

-  ST5 - území s vysokou koncentrací stávající a očekávané těžby

Podkladové vrstvy

-  mapový rám
-  hranice zastavěného území
-  hranice ORP
-  hranice obce
-  hranice katastru
-  zastavitelné území
-  vodní tok
-  silnice I. třídy - rychlostní
-  silnice I. třídy
-  silnice II. a III. třídy
-  hranice parcel \*
-  zastavěné území
-  BPEJ, třída ochrany 1
-  BPEJ, třída ochrany 2
-  13400013
-  pozemky určené k funkci lesa
-  Lhotka název obce
-  Olšovec název katastrálního území

Přehled kladu mapových listů



\* Mapový podklad © Český úřad zeměměřický a katastrální, © GEODIS BRNO, spol. s r.o. 2009.

**Zpracovatel:**  
**Městský úřad Hranice, odbor rozvoje města**  
**Pernštejnské náměstí 1, 753 01 Hranice**

**aktualizace k 1.1.2011**  
**stav tisku k 10/2010**

**1:20 000**