




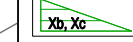





ÚZEMNÍ STUDIE  
"US OPATOVICE Z1 - Panská stodola II"  
4. NÁVRH ŘEŠENÍ DOPRAVNÍ INFRASTRUKTURY  
MĚŘÍTKO 1 : 1 000





LEGENDA:

-  VYMEZENÍ ŘEŠENÉ PLOCHY
- LEGENDA STÁVAJÍCÍ DOPRAVNÍ INFRASTRUKTURY:
-  MÍSTNÍ KOMUNIKACE A DOPRAVNÍ PLOCHY PRO MOTOROVÁ VOZIDLA
-  CHODNÍKY
- LEGENDA NAVRHOVANÉ DOPRAVNÍ INFRASTRUKTURY:
-  KOMUNIKACE OBSLUŽNÉ A DOPRAVNÍ PLOCHY
-  PĚŠÍ KOMUNIKACE (PROVOZNĚ ZPEVNĚNÉ PĚŠINY, IDEOVÝ NÁVRH)
-  ROZHLADOVÉ TROJÚHELNÍKY (v=30 km/h; vozidla sk. 2; Xb(vpravo)=45 m; Xc(vlevo)=35m; m=3 m)

LEGENDA NAVRHOVANÝCH POZEMKŮ A PLOCH:

-  POZEMKY PRO VÝSTAVBU RODINNÝCH DOMŮ (STAVEBNÍ POZEMKY)
-  POZEMKY VEŘEJNÝCH PROSTRANSTVÍ - VEŘEJNÉ ZELEŇ (dle §7 odst. 2 vyhl. 501/2006 Sb.)
-  PLOCHY ZELEŇ V PROSTORECH KOMUNIKACÍ


ULIČNÍ A STAVEBNÍ ČÁRY, HRANICE:

-  HRANICE ZASTAVĚNÉHO ÚZEMÍ
-  NAVRŽENÁ HRANICE STAVEBNÍCH POZEMKŮ
-  NAVRŽENÁ HRANICE POZEMKŮ VEŘEJNÝCH PROSTRANSTVÍ - VEŘEJNÉ ZELEŇ
-  ULIČNÍ ČÁRA

OSTATNÍ JEVY:

-  2 POŘADOVÉ ČÍSLO POZEMKU
-  1391 m2 NAVRŽENÁ VÝMĚRA POZEMKU

VÝMĚRA ŘEŠENÉHO ÚZEMÍ: 2,815 ha  
VÝMĚRA ZASTAVITELNÉ PLOCHY BV Z1: 2,495 ha  
VÝMĚRA ZASTAVITELNÉ PLOCHY PV Z24: 0,320 ha  
PODKLADOVÁ DATA (c) ČESKÝ ÚŘAD ZEMĚMĚŘICKÝ A KATASTRÁLNÍ  
ÚDAJE Z KATASTRU NEMOVITOSTÍ K 03/2023

 PROJEKTOVÁ ČINNOST, URBANISMUS, ÚZEMNÍ PLÁNOVÁNÍ, EKOLOGIE, GIS

**URBANISTICKÉ STŘEDISKO OSTRAVA, s.r.o.**  
Spartakovců 3, Ostrava-Poruba, 70800 tel: 596 939 530, 596 939 531

ZODP.PROJEKTANT :	ING. ARCH. HELENA SALVETOVÁ	ZAK. Č. :	U - 661
ZPRACOVATEL :	ING. VÁCLAV ŠKVAIN		
OBJEDNATEL :	OBEC OPATOVICE	DATUM :	SRPEN 2023

