

ZMĚNA č. 4



















ÚZEMNÍHO PLÁNU OBCE

POTŠTÁT

B.2. HLAVNÍ VÝKRES

1 : 5 000

LEGENDA K PRŮSVITCE:

STAV R.2003	NÁVRH DO R.2015	VÝHLED PO R.2015	
			HRANICE ZASTAVITELNÝCH PLOCH
			PLOCHY VÝROBY A SKLADOVÁNÍ - VĚTRNÉ ELEKTRÁRNY
			ÚČELOVÉ KOMUNIKACE
			ZÁKRES TRAS VEDENÍ VN (KABELOVÝCH)
			INTERAKČNÍ PRVKY LINIOVÉ / PLOŠNÉ
			ZRUŠENÍ JEVU
4/KYZ 1			ČÍSLO ZMĚNY / ČÍSLO PLOCHY